

## **Příloha č. 1:**

### VYJÁDŘENÍ SPRÁVCŮ INŽENÝRSKÝCH SÍTÍ

---

1. CETIN a.s..
2. E-ON a.s. – elektřina
3. E-ON a.s. – plyn
4. T-Mobile Czech Republic a.s.
5. ČEZ ICT Services , a.s.
6. ČEZ Distribuce, a.s.
7. Vodafone Czech Republic, a.s.
8. ČEVAK a.s
9. Ministerstvo obrany SEM Praha
10. ČD-SŽDC
11. ČD - Telematika
12. Povodí Vltavy, s.p.
13. Obec Lipno nad Vltavou
14. Vodní elektrárna Lipno

**VYJÁDŘENÍ O EXISTENCI SÍTĚ ELEKTRONICKÝCH KOMUNIKACÍ  
A VŠEOBECNÉ PODMÍNKY OCHRANY SÍTĚ ELEKTRONICKÝCH KOMUNIKACÍ  
SPOLEČNOSTI Česká telekomunikační infrastruktura a.s.**

vydané podle § 101 zákona č. 127/2005 Sb., o elektronických komunikacích a o změně některých souvisejících zákonů (zákon o elektronických komunikacích), ve znění pozdějších předpisů a § 161 zákona č. 183/2006 Sb., o územním plánování a stavebním řádu (stavební zákon) či dle dalších příslušných právních předpisů

**Číslo jednací: 696700/16**

**Číslo žádosti: 0116 694 352**

**Důvod vydání Vyjádření: Územní řízení k rozhodnutí - o umístění stavby, - o změně využití území, - o změně stavby**

**Platnost tohoto Vyjádření končí dne: 31. 8. 2018.**

<b>Žadatel</b>	VH TRES spol. s r.o., kontaktní osoba: VH TRES spol. s r.o., Senovážné náměstí 240/1, České Budějovice, 37001	
<b>Stavebník</b>	VH TRES spol. s r.o., Senovážné náměstí 240/1, České Budějovice, 37001	
<b>Název akce</b>	VD Lipno I - přístav	
<b>Zájmové území</b>	<b>Okres</b>	Český Krumlov
	<b>Obec</b>	Lipno nad Vltavou
	<b>Kat. území / č. parcely</b>	Lipno nad Vltavou

Žadatel shora označenou žádostí určil a vyznačil zájmové území, jakož i stanovil důvod pro vydání Vyjádření o existenci sítě elektronických komunikací a Všeobecných podmínek ochrany sítě elektronických komunikací společnosti Česká telekomunikační infrastruktura a.s. (dále jen *Vyjádření*).

Na základě určení a vyznačení zájmového území žadatelem a na základě stanovení důvodu pro vydání *Vyjádření* vydává společnost Česká telekomunikační infrastruktura a.s. následující *Vyjádření*:

Ve vyznačeném zájmovém území se nachází síť elektronických komunikací  
společnosti Česká telekomunikační infrastruktura a.s. (dále jen *SEK*)  
nebo její ochranné pásmo.

Existence a poloha *SEK* je zakreslena v příloženém výřezu/výřezích z účelové mapy *SEK* společnosti Česká telekomunikační infrastruktura a.s. Ochranné pásmo *SEK* je v souladu s ustanovením § 102 zákona č. 127/2005 Sb., o elektronických komunikacích a o změně některých souvisejících zákonů stanoveno rozsahem 1,5 m po stranách krajního vedení *SEK* a není v příloženém výřezu/výřezích z účelové mapy *SEK* společnosti Česká telekomunikační infrastruktura a.s. vyznačeno (dále jen *Ochranné pásmo*).

(1) *Vyjádření* je platné pouze pro zájmové území určené a vyznačené žadatelem, jakož i pro důvod vydání *Vyjádření* stanovený žadatelem v žádosti.

Číslo jednací: 696700/16

Číslo žádosti: 0116 694 352

*Vyjádření* pozbývá platnosti uplynutím doby platnosti v tomto *Vyjádření* uvedené, změnou rozsahu zájmového území či změnou důvodu vydání *Vyjádření* uvedeného v žádosti, nesplněním povinnosti stavebníka dle bodu (3) tohoto *Vyjádření*, a nebo pokud se žadatel či stavebník bezprostředně před zahájením realizace stavby ve vyznačeném zájmovém území prokazatelně neujistí u společnosti *Česká telekomunikační infrastruktura a.s.* o tom, zda toto *Vyjádření* v době bezprostředně předcházející zahájení realizace stavby ve vyznačeném zájmovém území stále odpovídá skutečnosti, to vše v závislosti na tom, která ze skutečností rozhodná pro pozbytí platnosti tohoto *Vyjádření* nastane nejdříve.

(2) Podmínky ochrany *SEK* jsou stanoveny v tomto *Vyjádření* a ve Všeobecných podmínkách ochrany *SEK* společnosti *Česká telekomunikační infrastruktura a.s.*, které jsou nedílnou součástí tohoto *Vyjádření*. Stavebník, nebo jím pověřená třetí osoba, je povinen řídit se těmito Všeobecnými podmínkami ochrany *SEK* společnosti *Česká telekomunikační infrastruktura a.s.*

(3) Stavebník, nebo jím pověřená třetí osoba, je povinen **pouze pro případ, že**

a) existence a poloha *SEK*, jež je zakreslena v přiloženém výřezu/výřezech z účelové mapy *SEK* společnosti *Česká telekomunikační infrastruktura a.s.* a nebo

b) toto *Vyjádření*, včetně Všeobecných podmínek ochrany *SEK*

**nepředstavuje dostatečnou informaci pro záměr, pro který podal shora označenou žádost nebo pro zpracování projektové dokumentace stavby, která koliduje se *SEK*, nebo zasahuje do Ochranného pásma *SEK*, vyzvat písemně společnost *Česká telekomunikační infrastruktura a.s.* k upřesnění podmínek ochrany *SEK*, a to prostřednictvím zaměstnance společnosti *Česká telekomunikační infrastruktura a.s.* pověřeného ochranou sítě - Milan Zdychynec, e-mail: milan.zdychynec@cetin.cz (dále jen POS).**

(4) Přeložení *SEK* zajistí její vlastník, společnost *Česká telekomunikační infrastruktura a.s.* Stavebník, který vyvolal překládku *SEK* je dle ustanovení § 104 odst. 17 zákona č. 127/2005 Sb., o elektronických komunikacích a o změně některých souvisejících zákonů povinen uhradit společnosti *Česká telekomunikační infrastruktura a.s.* veškeré náklady na nezbytné úpravy dotčeného úseku *SEK*, a to na úrovni stávajícího technického řešení.

(5) Pro účely přeložení *SEK* dle bodu (3) tohoto *Vyjádření* je stavebník povinen uzavřít se společností *Česká telekomunikační infrastruktura a.s.* Smlouvu o realizaci překládky *SEK*.

(6) Společnost *Česká telekomunikační infrastruktura a.s.* prohlašuje, že žadateli byly pro jím určené a vyznačené zájmové území poskytnuty veškeré, ke dni podání shora označené žádosti, dostupné informace o *SEK*.

(7) Žadateli převzetím tohoto *Vyjádření* vzniká povinnost poskytnuté informace a data užít pouze k účelu, pro který mu byla tato poskytnuta. Žadatel není oprávněn poskytnuté informace a data rozmnožovat, rozšiřovat, pronajímat, půjčovat či jinak užívat bez souhlasu společnosti *Česká telekomunikační infrastruktura a.s.* V případě porušení těchto povinností vznikne žadateli odpovědnost vyplývající z platných právních předpisů, zejména předpisů práva autorského.

V případě dotazů k *Vyjádření* lze kontaktovat společnost *Česká telekomunikační infrastruktura a.s.* na asistenční lince 14 111.

#### **Přílohami *Vyjádření* jsou:**

- Všeobecné podmínky ochrany *SEK* společnosti *Česká telekomunikační infrastruktura a.s.*
- Situační výkres (obsahuje zájmové území určené a vyznačené žadatelem a výřezy účelové mapy *SEK*)
- Informace k vytyčení *SEK*

Číslo jednací: 696700/16

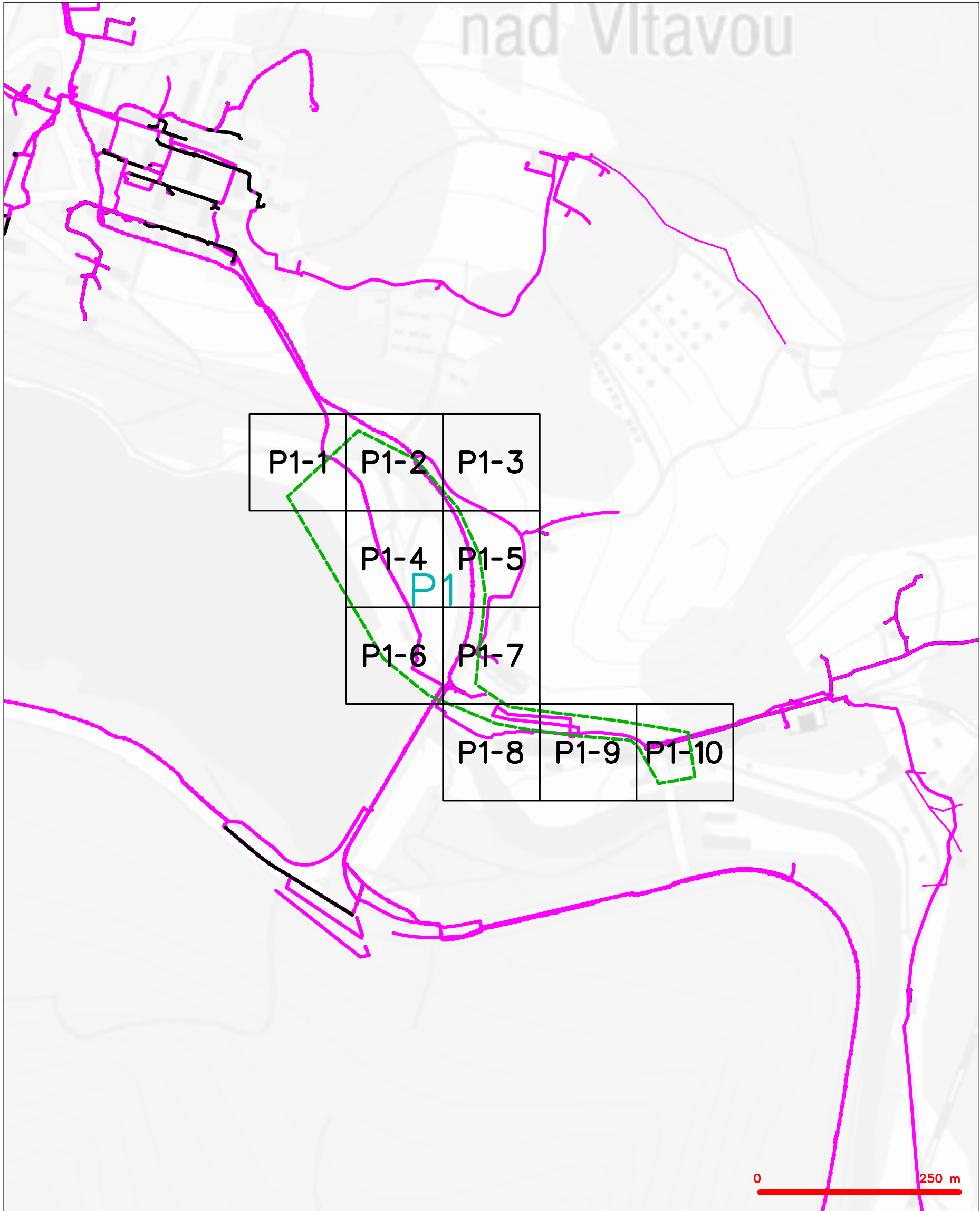
Číslo žádosti: 0116 694 352

*Vyjádření vydala společnost Česká telekomunikační infrastruktura a.s. dne: 31. 8. 2016.*

  
Česká telekomunikační infrastruktura a.s.  
Olšanská 2681/6  
130 00 Praha 3  
DIČ: CZ04084063  

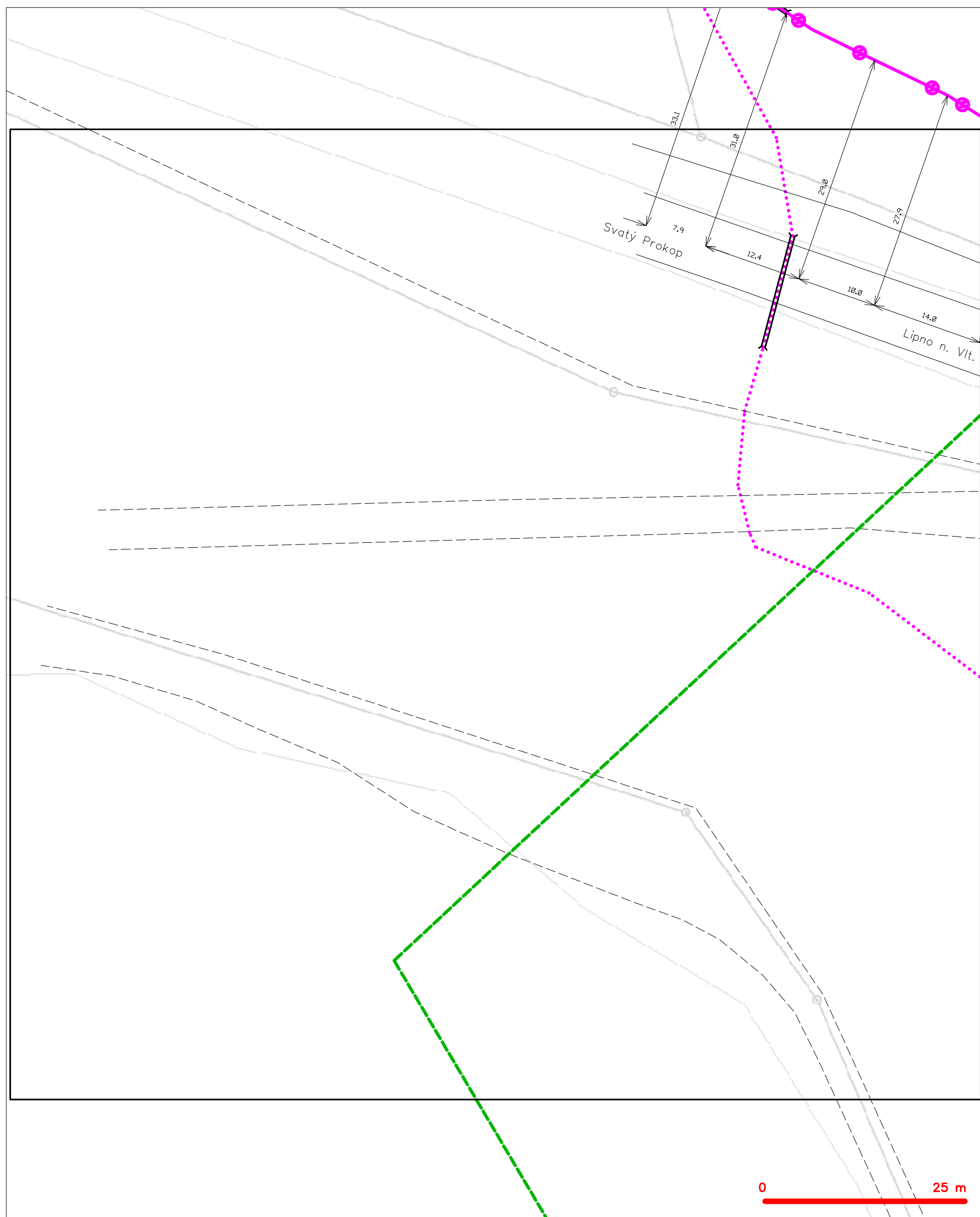



SITUAČNÍ VÝKRES - POLYGON 1



LEGENDA	
	hranice zájmového území k vyjádření
	NV přípojka, území s NV přípojkou CETIN
	zaměřený průběh metalického kabelu
	zaměřený průběh optického kabelu, HDPE trubky nebo souběh optického a metalického kabelu
	nezaměřený průběh metalického kabelu
	nadzemní síť cizí
	nezaměřený průběh optického kabelu, HDPE trubky nebo souběh optického a metalického kabelu
	radiové síť, ochranné pásmo radiové sítě
	nadzemní síť
	neprovazované síť
	podzemní síť cizí
	síť s NV
	kojektor, kabelovod

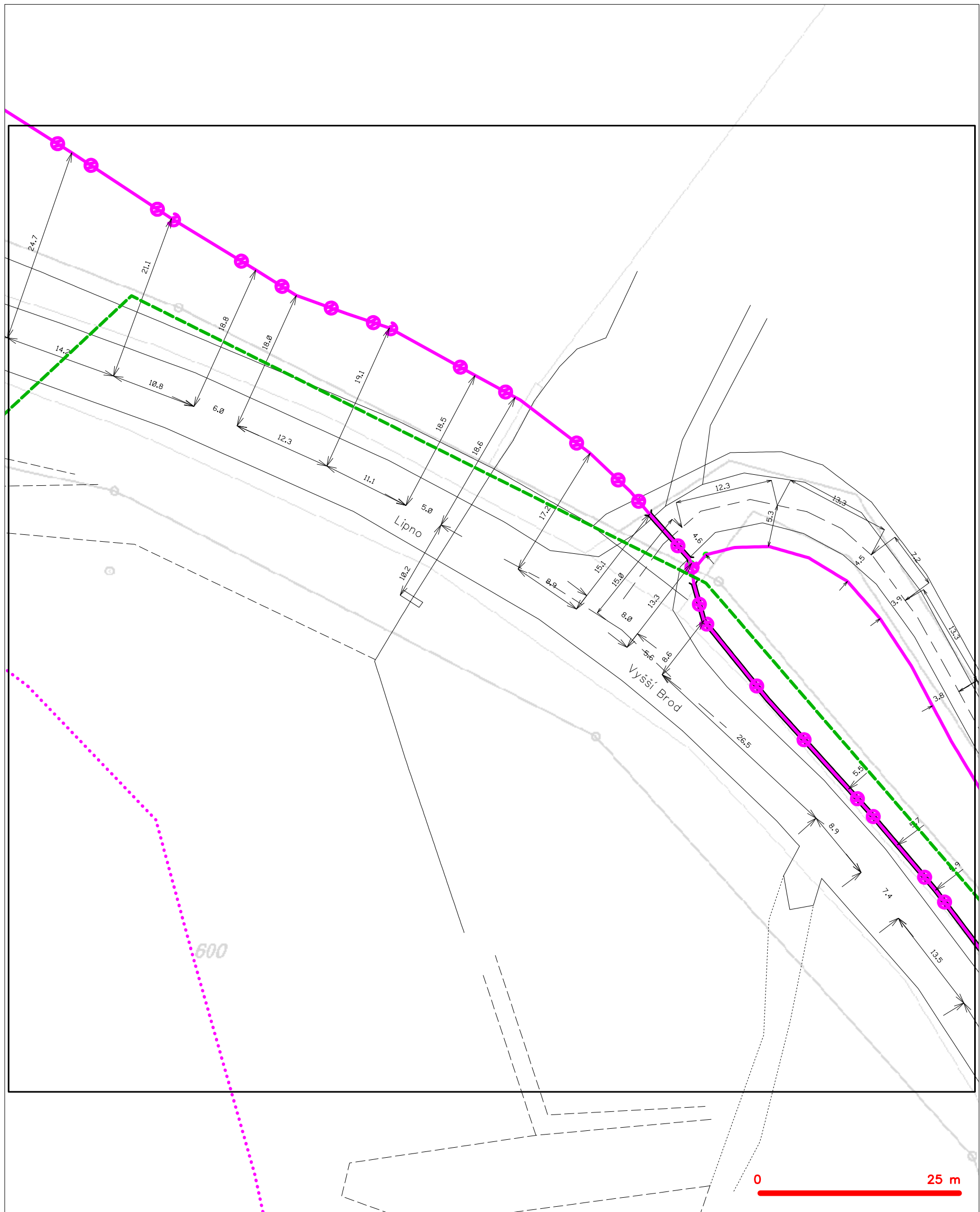
SITUAČNÍ VÝKRES - POLYGON 1, list kladu P1-1



**LEGENDA**

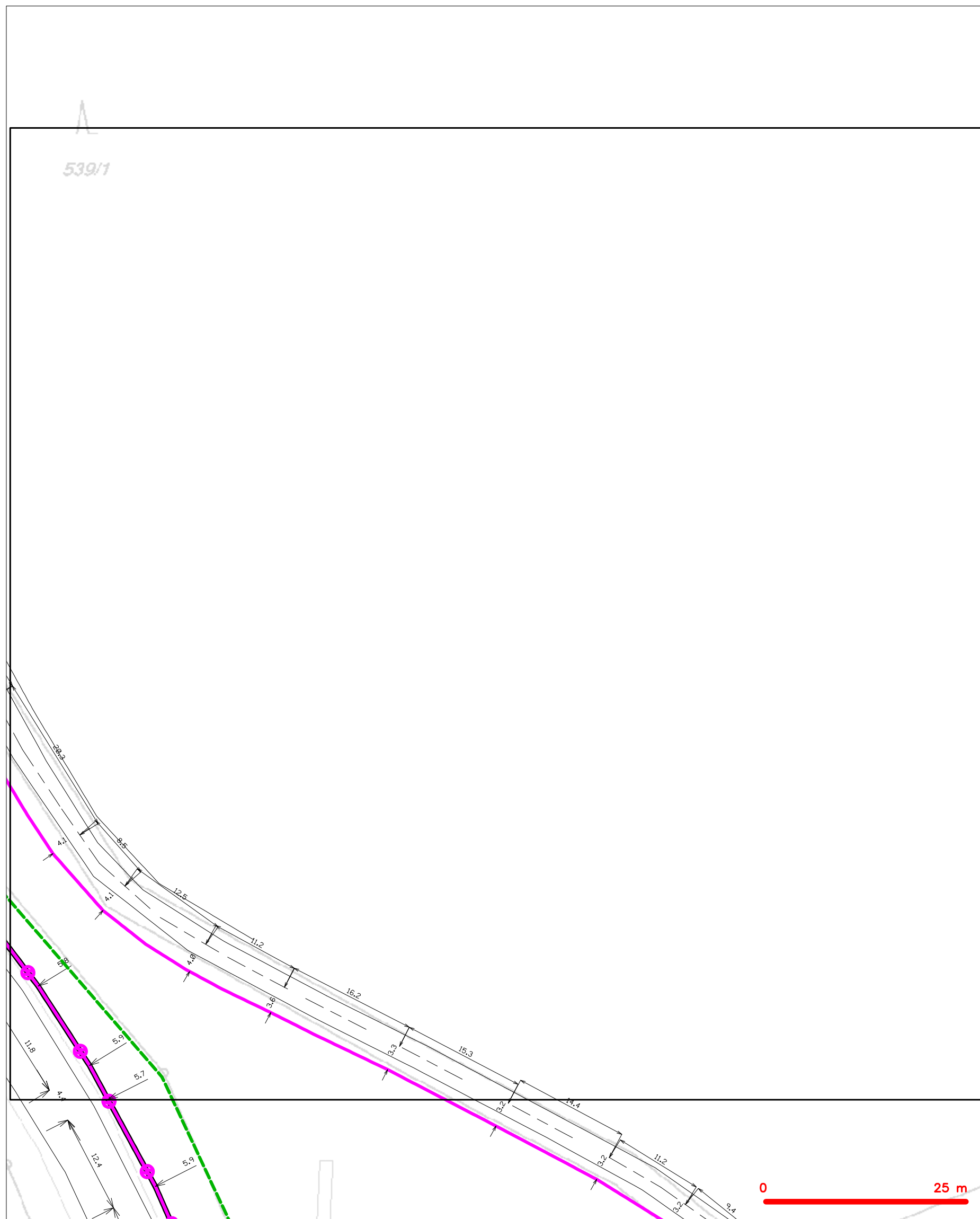
	hranice zájmového území k vyjádření		nezaměřený průběh optického kabelu, HDPE trubky
	NN přípojka, území s NN přípojkou CETIN		radiové síťe, ochranné pásmo radiové sítě
	zaměřený průběh metalického kabelu		podzemní síťe
	zaměřený průběh optického kabelu, HDPE trubky		neprovazované síťe
	souběh optického a metalického kabelu		podzemní síťe cizí
	nezaměřený průběh metalického kabelu		síťe s NN
	podzemní síťe cizí		kolektor, kabelovod

SITUAČNÍ VÝKRES - POLYGON 1, list kladu P1-2



—	hranice zájmového území k vyjádření	—	nezaměřený průběh optického kabelu, HDPE trubky
—	NV přípojka, území s NV přípojkou CETIN	—	nebo souběh optického a metalického kabelu
—	zaměřený průběh metalického kabelu	—	radiové sítě, ochranné pásmo radiové sítě
—	zaměřený průběh optického kabelu, HDPE trubky	—	nadzemní síť
—	nebo souběh optického a metalického kabelu	—	neprovazované sítě
—	nezaměřený průběh metalického kabelu	—	podzemní síť cizí
—	nadzemní síť cizí	—	sítě s NV
		—	kolektor, kabelovod

SITUAČNÍ VÝKRES - POLYGON 1, list kladu P1-3



**LEGENDA**

	hranice zájmového území k vyjádření		nezaměřený průběh optického kabelu, HDPE trubky
	NV přípojka, území s NV přípojkou CETIN		nebo souběh optického a metalického kabelu
	zaměřený průběh metalického kabelu		radiové síť, ochranné pásmo radiové sítě
	zaměřený průběh optického kabelu, HDPE trubky		podzemní síť
	nebo souběh optického a metalického kabelu		neprovozovaná síť
	nezaměřený průběh metalického kabelu		podzemní síť cizí
	podzemní síť cizí		síť s NV

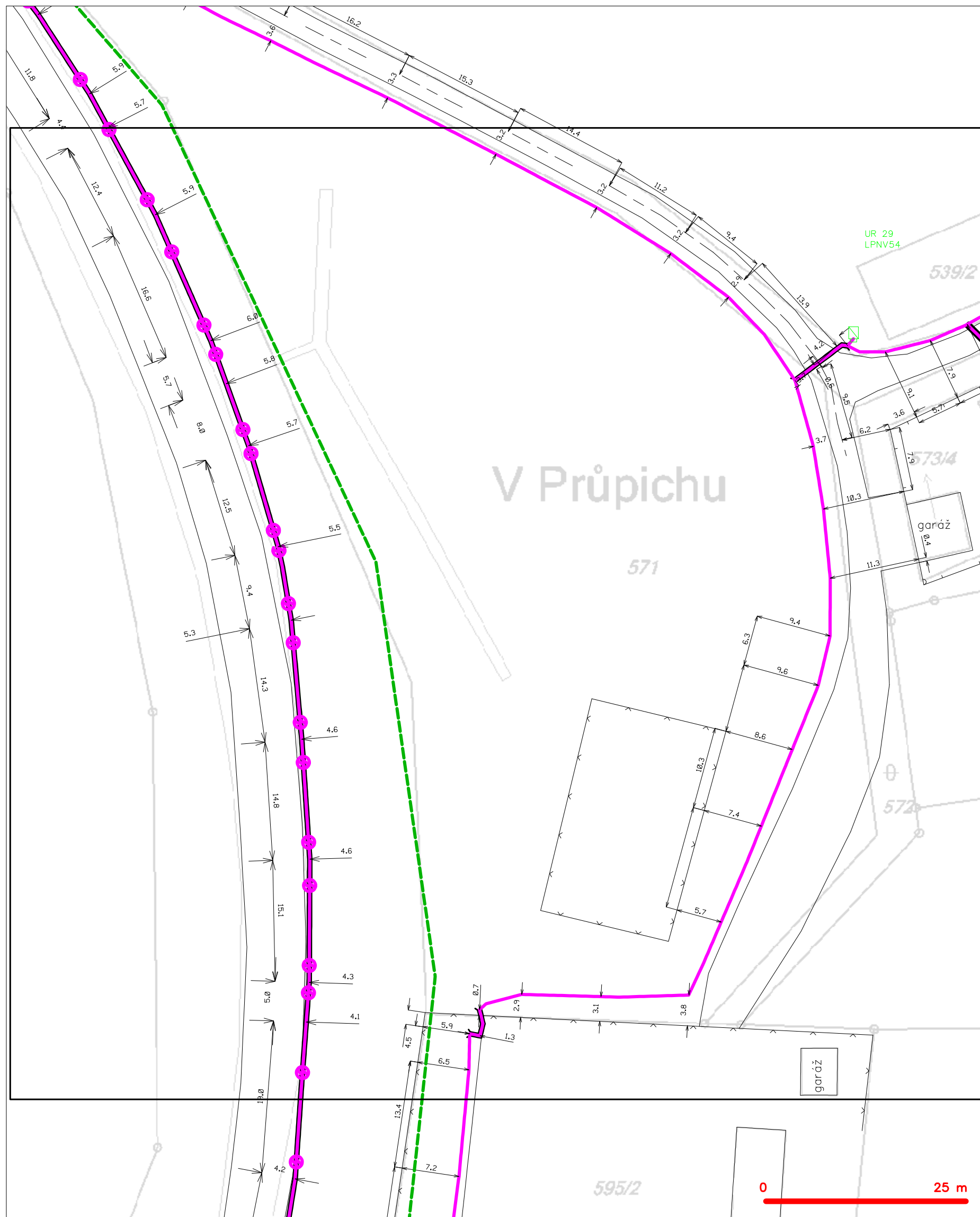
SITUAČNÍ VÝKRES - POLYGON 1, list kladu P1-4



**LEGENDA**

	hranice zájmového území k vyjádření		nezaměřený průběh optického kabelu, HDPE trubky
	NN přípojka, území s NN přípojkou CETIV		nebo souběh optického a metalického kabelu
	zaměřený průběh metalického kabelu		radiové sítě, ochranné pásmo radiové sítě
	zaměřený průběh optického kabelu, HDPE trubky		nezemní síť
	nebo souběh optického a metalického kabelu		neprovazované sítě
	nezaměřený průběh metalického kabelu		podzemní síť cizí
	nadzemní síť cizí		sítě s NN
			kolektor, kabelovod

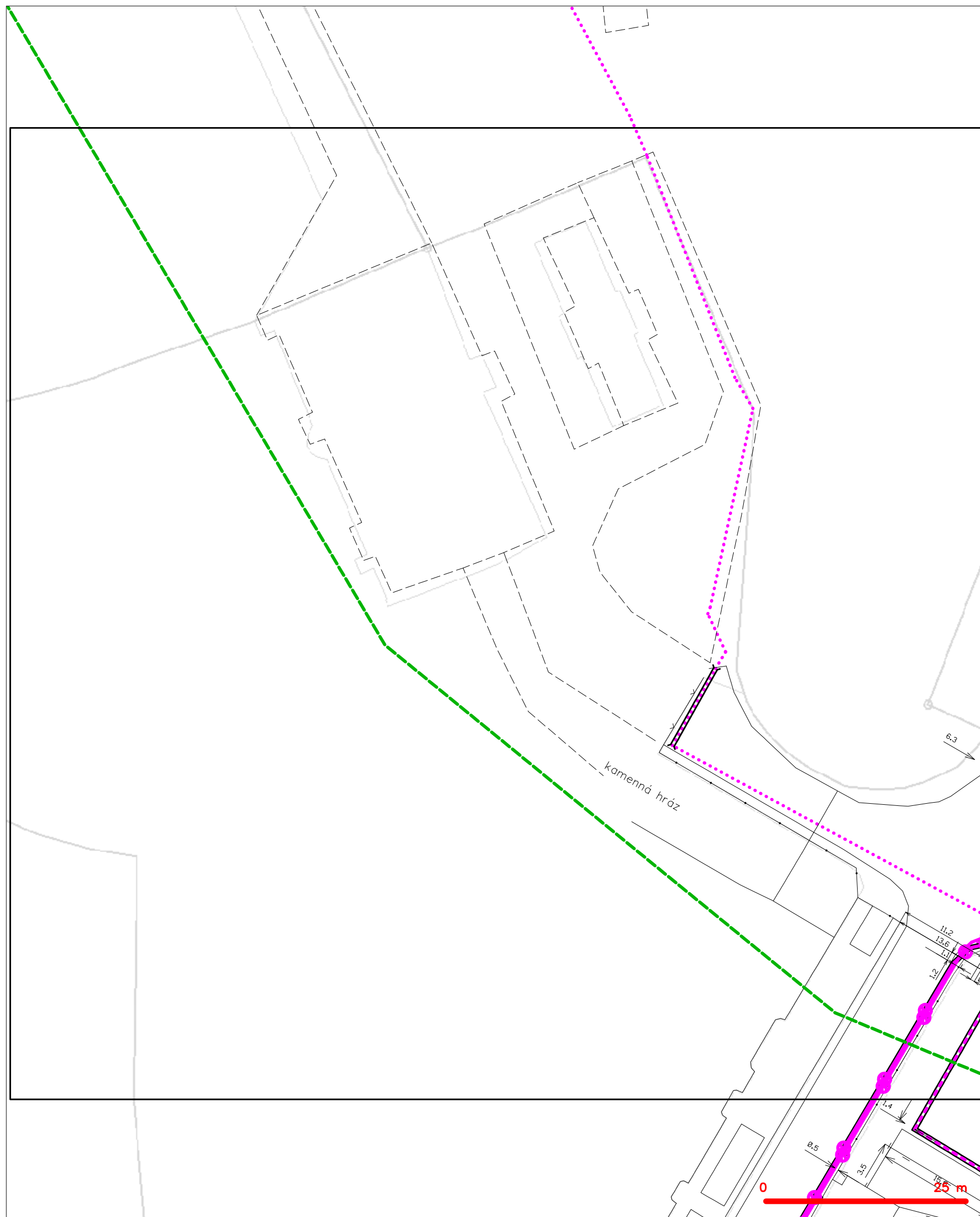
SITUAČNÍ VÝKRES - POLYGON 1, list kladu P1-5



**LEGENDA**

	hranice zájmového území k vyjádření		nezaměřený průběh optického kabelu, HDPE trubky
	NV přípojka, území s NV přípojkou CETIV		nebo souběh optického a metalického kabelu
	zaměřený průběh metalického kabelu		radiové sítě, ochranné pásmo radiové sítě
	zaměřený průběh optického kabelu, HDPE trubky		podzemní sítě
	nebo souběh optického a metalického kabelu		neprorazované sítě
	nezaměřený průběh metalického kabelu		podzemní sítě cizí
	podzemní sítě cizí		sítě s NV
			kolektor, kabelovod

SITUAČNÍ VÝKRES - POLYGON 1, list kladu P1-6

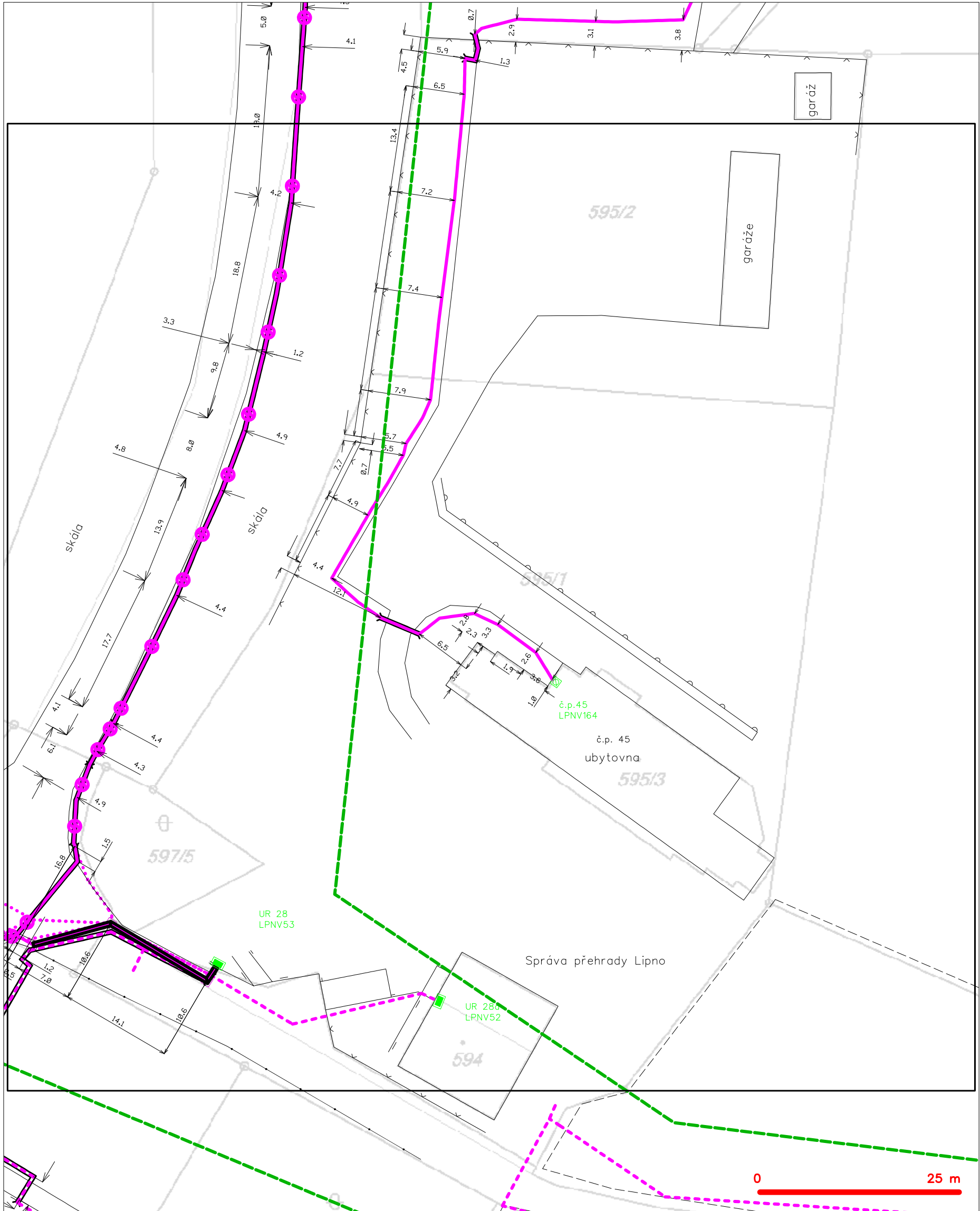


**LEGENDA**

	hranice zájmového území k vyjádření		nezaměřený průběh optického kabelu, HDPE trubky nebo souběh optického a metalického kabelu
	NN přípojka, území s NN přípojkou CETIV		radiové sítě, ochranné pásmo radiové sítě
	zaměřený průběh metalického kabelu		podzemní sítě
	zaměřený průběh optického kabelu, HDPE trubky nebo souběh optického a metalického kabelu		neprorazované sítě
	nezaměřený průběh metalického kabelu		podzemní sítě cizí
	nadzemní sítě cizí		sítě s NN



SITUAČNÍ VÝKRES - POLYGON 1, list kladu P1-7

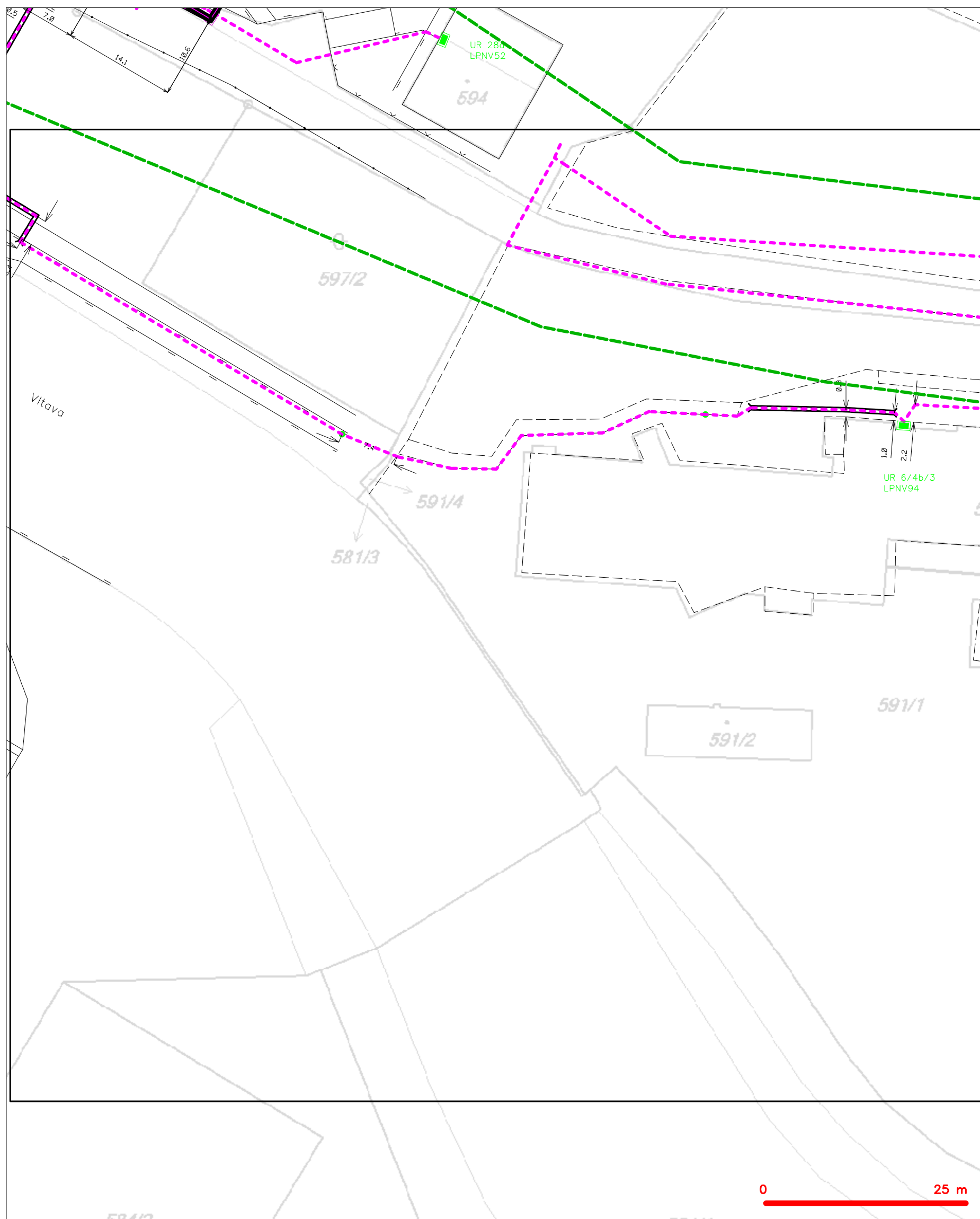


LEGENDA

- |   |   |   |   |
|---|---|---|---|
| — | hranice zájmového území k vyjádření           | — | nezaměřený průběh optického kabelu, HDPE trubky |
| — | NV přípojka, území s NV přípojkou CETIN       | — | nebo souběh optického a metalického kabelu      |
| — | zaměřený průběh metalického kabelu            | — | radiové sítě, ochranné pásmo radiové sítě       |
| — | zaměřený průběh optického kabelu, HDPE trubky | — | nadzemní sítě                                   |
| — | nebo souběh optického a metalického kabelu    | — | neprovozované sítě                              |
| — | nezaměřený průběh metalického kabelu          | — | podzemní sítě cizí                              |
| — | nadzemní sítě cizí                            | — | sítě s NV                                       |
- kolektor, kabelovod



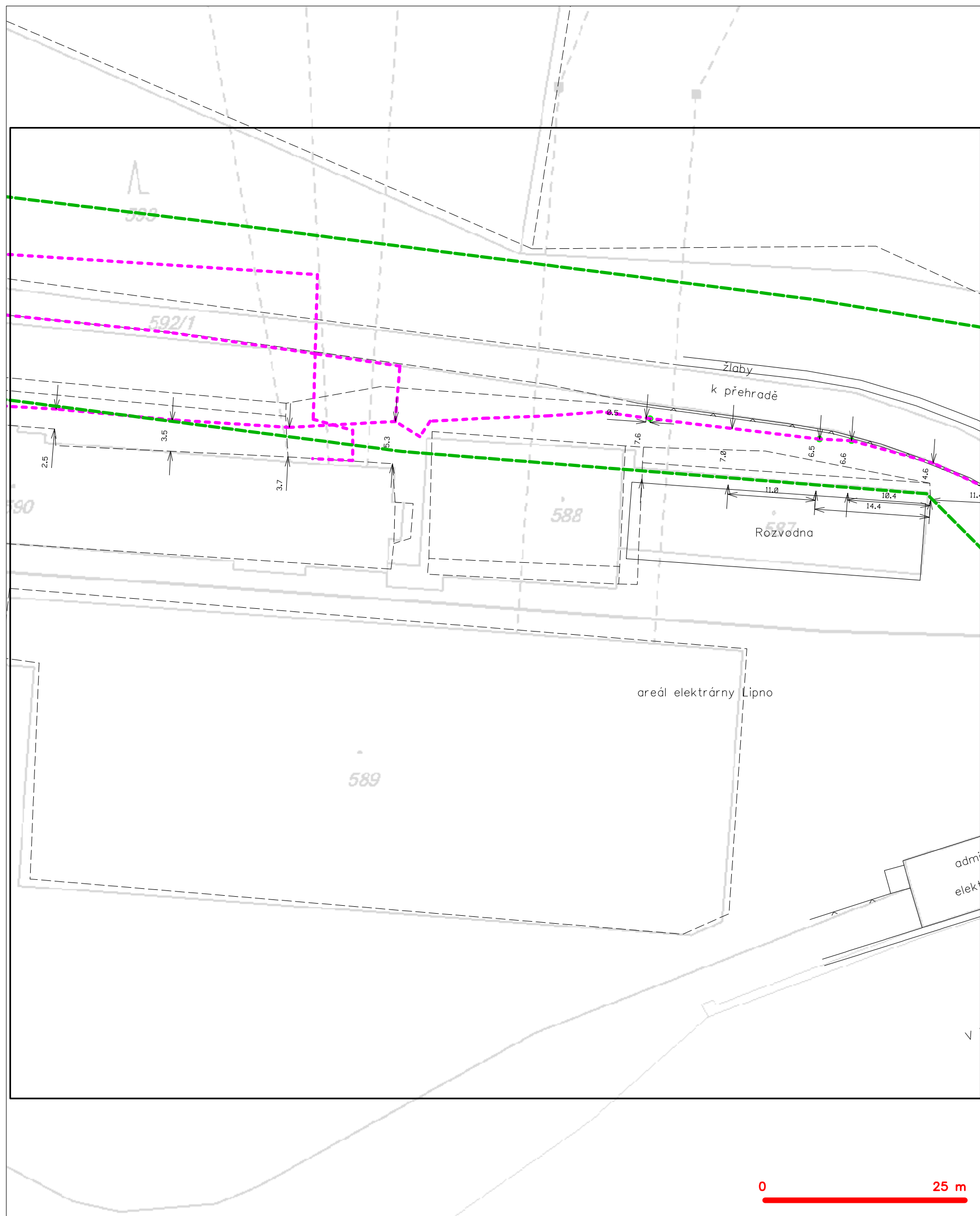
SITUAČNÍ VÝKRES - POLYGON 1, list kladu P1-8



**LEGENDA**

	hranice zájmového území k vyjádření		nezaměřený průběh optického kabelu, HDPE trubky nebo souběh optického a metalického kabelu
	NV přípojka, území s NV přípojkou CETIV		radiové síť, ochranné pásmo radiové sítě
	zaměřený průběh metalického kabelu		podzemní síť
	zaměřený průběh optického kabelu, HDPE trubky nebo souběh optického a metalického kabelu		neprorazované síť
	nezaměřený průběh metalického kabelu		podzemní síť cizí
	nadzemní síť cizí		síť s NV

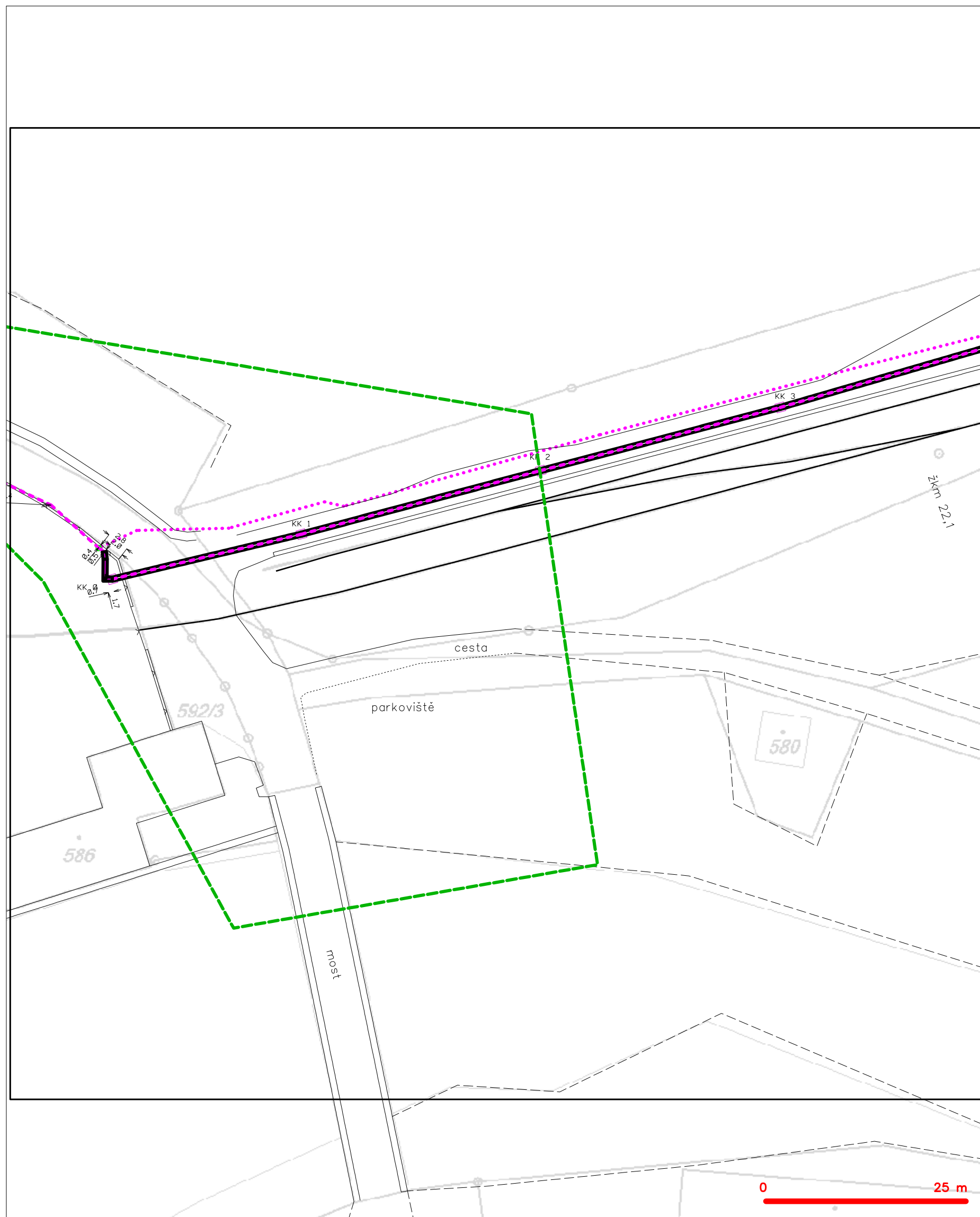
SITUAČNÍ VÝKRES - POLYGON 1, list kladu P1-9



**LEGENDA**

	hranice zájmového území k vyjádření		nezaměřený průběh optického kabelu, HDPE trubky
	NV přípojka, území s NV přípojkou CETIV		nebo souběh optického a metalického kabelu
	zaměřený průběh metalického kabelu		radiové sítě, ochranné pásmo radiové sítě
	zaměřený průběh optického kabelu, HDPE trubky		nezemní síť
	nebo souběh optického a metalického kabelu		neprovazované sítě
	nezaměřený průběh metalického kabelu		podzemní síť cizí
	nadzemní síť cizí		sítě s NV
			kolektor, kabelovod

SITUAČNÍ VÝKRES - POLYGON 1, list kladu P1-10



**LEGENDA**

	hranice zájmového území k vyjádření		nezaměřený průběh optického kabelu, HDPE trubky
	NV přípojka, území s NV přípojkou CETIV		nebo souběh optického a metalického kabelu
	zaměřený průběh metalického kabelu		radiové sítě, ochranné pásmo radiové sítě
	zaměřený průběh optického kabelu, HDPE trubky		nezemní síť
	nebo souběh optického a metalického kabelu		neprovazované sítě
	nezaměřený průběh metalického kabelu		podzemní síť cizí
	nadzemní síť cizí		sítě s NV
			kolektor, kabelovod



E.ON Servisní, s.r.o., F. A. Gerstnera 2151/6, 370 49 České Budějovice

VH TRES spol. s r.o.  
Renata Janáčková  
Senovážné náměstí 240/1  
37001 České Budějovice

**E.ON Servisní, s.r.o.**  
RCDS Jindřichův Hradec  
Pražská 290  
Jindřichův Hradec  
www.eon.cz

Zuzana Kolářová  
T +420-38443-4341  
zuzana.kolarova@eon.cz

Naše značka  
Z0980-16138721

Jindřichův Hradec, 07.09.2016

**Vyjádření o existenci zařízení distribuční soustavy (elektrická síť)  
ve vlastnictví E.ON Distribuce, a.s. a podmínkách práce v jeho blízkosti.**

Investor stavby: VH TRES spol. s r.o.  
Název stavby: VD Lipno I-přístav  
Místo stavby: KÚ Lipno nad Vltavou (684309), žadatelem  
vyznačené zájmové území

Toto vyjádření slouží pro informaci o stávajícím elektrickém zařízení distribuční soustavy vlastněném a provozovaném společností E.ON Distribuce, a.s. (dále jen ECD) a je vyjádřením k územnímu a stavebnímu řízení. Vyjádření nenahrazuje a neuvádí připojovací podmínky. V případě, že požadujete připojení nového odběrného místa, resp. zvýšení rezervovaného příkonu a doposud jste nepodali žádost, obraťte se na zákaznickou linku 800 77 33 22.

Upozorňujeme, že účastníkem územního a stavebního řízení zůstává provozovatel distribuční soustavy ECD, kterého v uvedených řízeních na základě zmocnění zastupuje společnost E.ON Česká republika, s.r.o. (dále jen ECZR).

V zájmovém území výše uvedené stavby se nachází:

Podzemní vedení VVN  
Nadzemní vedení VVN  
Oplocení rozvodny  
Podzemní vedení VN  
Nadzemní vedení VN  
Podzemní vedení NN  
Podzemní sdělovací vedení  
Nadzemní sdělovací vedení

Ke stavbě a činnosti v ochranných pásmech (dále jen OP) nadzemního

Sídlo společnosti:  
F.A. Gerstnera 2151/6  
370 49 České Budějovice  
Společnost je zapsána  
v Obchodním rejstříku  
vedeném Krajským soudem  
v Českých Budějovicích,  
oddíl C., vložka 15066  
IČ: 257 33 591  
DIČ: CZ25733591

16138721

vedení VN, VVN, podzemního vedení nebo elektrických stanic je investor povinen zajistit si písemný souhlas ve smyslu § 46 odst. 11 zákona č. 458/2000 Sb., o podmínkách podnikání a výkonu státní správy v energetických odvětvích, v platném znění.

Souhlas se stavbou a činností v OP zařízení distribuční soustavy uděluje ECZR jako zástupce ECD na základě žádosti investora stavby. S podáním žádosti předložíte k vyjádření projektovou dokumentaci stavby s podrobným zákresem a okótováním umístění stavby v OP.

Podklady pro žádost musí obsahovat následující údaje:

- celé jméno právnické nebo fyzické osoby, která žádá o výjimku
- jméno a celá adresa investora stavby, IČO
- místo zásahu do pásma
- okres, katastrální území, parcelní číslo, druh zařízení
- nový způsob zajištění ochrany rozvodného zařízení
- kopii vyjádření o existenci zařízení včetně zakreslení sítí.

Při provádění zemních nebo jiných prací, které mohou ohrozit předmětné distribuční a sdělovací zařízení, jste povinni dle zákona č. 309/2006 Sb., a nařízení vlády č. 591/2006 Sb., učinit veškerá opatření, aby nedošlo ke škodám na rozvodném zařízení, na majetku nebo na zdraví osob elektrickým proudem, zejména tím, že bude zajištěno:

1. Objednání přesného vytyčení distribuční sítě (trasy kabelu) v terénu a to nejméně 14 dnů před zahájením prací v blízkosti podzemního kabelového vedení. V případě, že nebude možné trasu kabelu bezpečně určit pomocí vytyčovacího zařízení, je investor zemních prací povinen provést v nezbytném rozsahu ruční odkrytí kabelu na určených místech podle pokynů zaměstnanců ECZR pro jednoznačné stanovení jeho polohy.  
**Vytyčení kabelů VN, NN zajistí Radek Kouba, tel.: 724014003, email: radek.kouba@eon.cz. Vytyčení sdělovacího vedení zajistí Miroslav Lepší, tel.: 38786-4960, email: miroslav.lepsi@eon.cz.**
2. Výkopové práce v blízkosti nadzemního vedení NN provádět tak, aby nedošlo k narušení stability podpěrných bodů a uzemňovací soustavy, nebo nebyl jinak ohrožen provoz el. zařízení a bezpečnost osob. Dále požadujeme dodržovat platná ustanovení norem ČSN EN 50 110-1 a PNE 33 3302, zvláště pak minimální dovolené vzdálenosti od vedení:

Vybrané vzdálenosti/provedení vodičů	Holé vodiče	Izolované vodiče
<b>Nad budovami</b>		
Nad neschůdnými částmi (sklon > 15°), vzdorující ohni	0,5 m	0,3 m
Nad schůdnými částmi (sklon ≤ 15°), vzdorující ohni	4 m	3 m
<b>Na budovách</b>		
K budovám a jejich částem nebo vybavením	0,2 m	0,1 m
<b>Kolem zedních oken</b>		



Před oknem (požadavek E.ON nerealizovat)	2 m	1 m
Nad oknem	0,2 m	0,2 m
Vedle okna	0,5 m	0,5 m
Pod oknem	1 m	1 m
<b>Kolem střešních oken</b>		
Před oknem	3 m	2 m
Nad oknem	0,5 m	0,5 m
Vedle okna	0,5 m	0,5 m
Pod oknem	1 m	1 m

3. Při provádění stavebních prací nesmí dojít k poškození el. zařízení.
4. V důsledku stavebních prací nesmí dojít k znepřístupnění el. zařízení.
5. Ohlášení jakéhokoliv poškození distribučního a sdělovacího zařízení v provozování ECD na telefonní číslo **800 22 55 77**.

#### Kontakty správců zařízení:

VVN	Správa vedení VVN, Ing. Tomáš Petruš, tel.: 38786-4911, email: tomas.petru2@eon.cz
VN+NN	Regionální správa, Ing. Josef Multerer, tel.: 38786-4112, email: josef.multerer@eon.cz
Sdělovací vedení	Správa přenosů dat a radiové sítě, Ing. Miroslav Píša, tel.: 38786-5584, email: miroslav.pisa@eon.cz.

**Pozor ! Vyjádření má platnost 12 měsíců tj. do 07.09.2017.**

Upozorňujeme na možnou polohovou odchylku uloženého vedení od výkresové dokumentace.

Do přiložené a námi orazítované dokumentace jsme **informativně** zakreslili:

- světle modře plně podzemní vedení VVN
- světle modře čárkovaně nadzemní vedení VVN
- červeně plně podzemní vedení VN
- červeně čárkovaně nadzemní vedení VN
- zeleně plně podzemní vedení NN
- zeleně čárkovaně nadzemní vedení NN
- světle modře plně zemní optický kabel (HDPE trubka)
- hnědě plně zemní metalický kabel sdělovacího vedení
- světle modře čárkovaně nadzemní optický závěsný kabel
- hnědě čárkovaně nadzemní metalický kabel sdělovacího vedení
- fialově plně zrušené podzemní vedení

**Při vytýčení trasy zařízení i ke kontrole před záhozem a ke všem dalším jednáním s ECZR jako zástupcem ECD předložte toto vyjádření.**

S přátelským pozdravem

E.ON Servisní, s.r.o.

E.ON Servisní, s.r.o.  
F. A. Gersnera, 215/116  
370 49 České Budějovice  
IČ: 25166213, DIČ: CZ25166213

116

Příloha: Orazítkovaná situace s informativním zákresem.

---

Následující oddíl se vyplňuje v případě žádosti o udělení souhlasu se zjednodušeným územním řízením nebo s uzavřením veřejnoprávní smlouvy

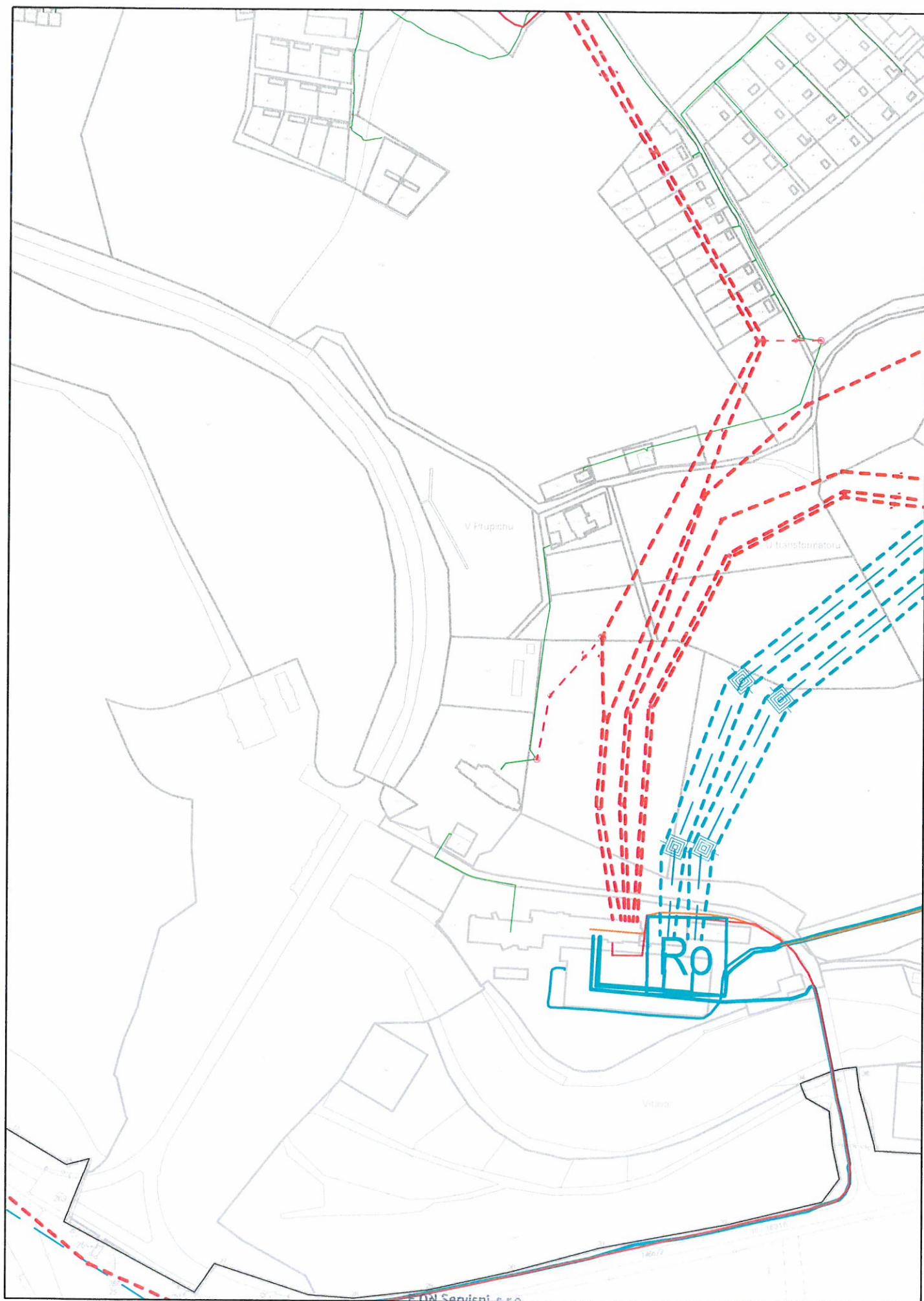
#### ***Udělení souhlasu***

*Souhlasíme – Nesouhlasíme se zjednodušeným územním řízením\**

*Souhlasíme – Nesouhlasíme s uzavřením veřejnoprávní smlouvy\**

E.ON Česká republika, s.r.o.

*\*Pro platnost udělení souhlasu je nutný podpis a razítko oprávněného pracovníka*









E.ON Servisní, s.r.o., F. A. Gerstnera 2151/6, 370 49 České Budějovice

VH TRES spol. s r.o.  
Renata Janáčková  
Senovážné náměstí 240/1  
37001 České Budějovice

České Budějovice 07.09.2016

**E.ON Servisní, s.r.o.**  
RCDS České Budějovice  
Křížíkova 1676/9  
České Budějovice  
www.eon.cz

Hana Havelková  
T +420-387863225  
hana.havelkova@eon.cz

Naše značka  
H18585-16138721

**Vyjádření o existenci zařízení distribuční soustavy (plyn) ve vlastnictví E.ON Distribuce, a.s. a podmínkách práce v jeho blízkosti.**

Investor stavby: VH TRES spol. s r.o.  
Název stavby: VD Lipno I-přístav  
Místo stavby: KÚ Lipno nad Vltavou (684309), žadatelem  
vyznačené zájmové území

Toto vyjádření slouží pro informaci o stávajícím zařízení distribuční soustavy plynu vlastněném a provozovaném společností E.ON Distribuce, a.s. a je vyjádřením k územnímu a stavebnímu řízení.

**V zájmovém území se nenachází žádné plynárenské zařízení ve vlastnictví E.ON Distribuce, a.s.**

**Pozor ! Vyjádření má platnost 12 měsíců do 07.09.2017.**

S přátelským pozdravem

E.ON Servisní, s.r.o.

**E.ON Servisní, s.r.o.**  
F. A. Gerstnera 2151/6  
370 49 České Budějovice  
IČ: 25186213, DIČ: CZ25186213

033

Příloha: Orazítovaná situace

Sídlo společnosti:  
F.A. Gerstnera 2151/6  
370 49 České Budějovice  
Společnost je zapsána  
v Obchodním rejstříku  
vedeném Krajským soudem  
v Českých Budějovicích,  
oddíl C., vložka 15066  
IČ: 257 33 591  
DIČ: CZ25733591

Číslo žádosti: 16138721

# Informativní zákres sítí **plynu** k žádosti 0016138721



Datum 07.09.2016

**E.ON Servisní, s.r.o.**  
F. A. Gerstnera 2151/6  
370 49 České Budějovice  
IČ: 25186213, DIČ: CZ25186213

033



Vyřizuje: Dundáček Petr

E-mail: petr.dundacek@t-mobile.cz

VH TRES spol. s r.o.  
Renata Janáčková  
Senovážné náměstí 240/1  
37001 České Budějovice

Naše značka: **E24417/16**

V Praze dne: **31.8.2016**

**Vyjádření a stanovení podmínek pro udělení souhlasu s umístěním stavby v ochranném pásmu sítě technické infrastruktury ( TI ) společnosti T-Mobile Czech Republic a.s.**

Vydané podle § 101 ZÁKONA Č. 127/2005 Sb., o elektronických komunikacích a o změně některých souvisejících zákonů ( zákon o elektronických komunikacích – dále jen ZEK ), ve znění pozdějších předpisů a §161 zákona č. 183/2006 Sb., o územním plánování a stavebním řádu ( stavební zákon) či dle dalších příslušných právních předpisů

**Věc:** VD Lipno I-přístav

Stupeň: Jiný důvod

Na základě předložených projektových podkladů dáváme **souhlasné stanovisko k vydání Územního souhlasu / rozhodnutí (Stavebního povolení) a následně souhlas s realizací stavby.**

Dle předložených dokladů nedojde ke kolizi s technickou infrastrukturou společnosti **T-Mobile Czech Republic a.s.**

Toto stanovisko má platnost 1 rok.

**T-Mobile**  
T-Mobile Czech Republic a.s.  
Tomčikova 2144/1  
148 00 Praha 4  
IČ 649 49 681, DIČ CZ64949681

.....

Ochrana sítí  
Technologický úsek

**Seznam příloh**

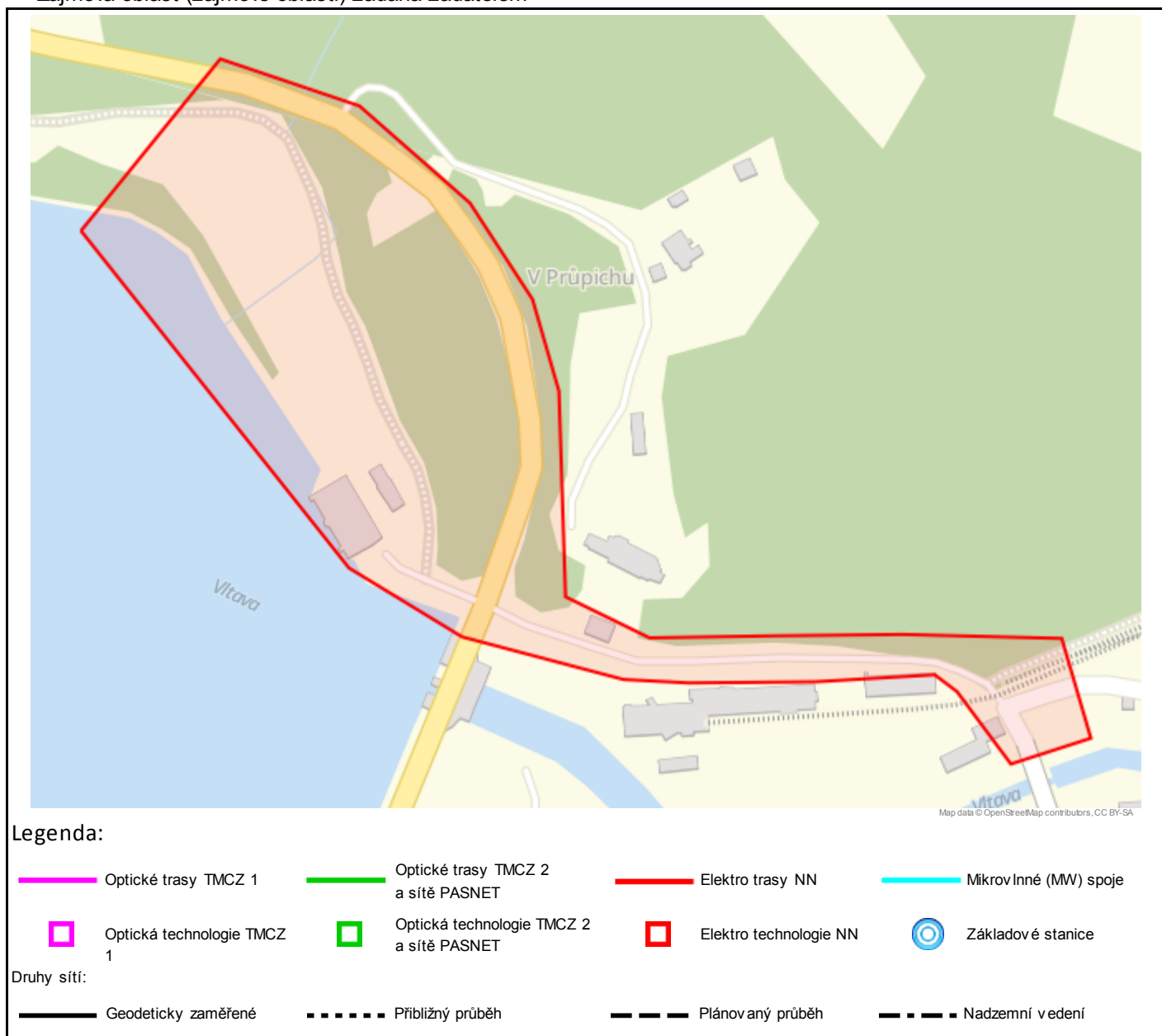
Příloha č.1 - Rekapitulace žádosti

Příloha č.2 - Situační plán

Příloha č. 2

## Situační plánek

Zájmová oblast (zájmové oblasti) zadaná žadatelem



Geometrie zájmové oblasti (zájmových oblastí) žádosti ve formátu WKT a souřadnicovém systému S-JTSK. Zkopírováním textu lze geometrii zobrazit v jakémkoli softwaru podporujícím formát WKT.

```
POLYGON((-778441.9759 -1201083.8805,-778353.0915 -1201001.1846,-778280.8603 -1201037.3003,-778228.0759 -1201098.419,-778201.2983 -1201155.5684,-778193.8899 -1201207.4267,-778205.9362 -1201319.5949,-778163.3383 -1201348.3022,-778094.9592 -1201356.7554,-778025.1092 -1201365.7512,-777938.855 -1201380.0387,-777930.5936 -1201436.4324,-777976.1019 -1201444.3699,-777999.9144 -1201400.9783,-778010.8217 -1201390.0929,-778076.4383 -1201384.8012,-778145.23 -1201375.8054,-778180.6842 -1201368.9262,-778265.3508 -1201333.472,-778321.6784 -1201287.4591,-778441.9759 -1201083.8805))
```



---

Ž D TEL  
VHTRES spol. s r.o.

---

N E ZN ČK  
0200493360

V IZUJE / LINK  
ČEZ ICT Services, a. s.

V ZENO DNE  
31.08.2016

---

Pro: **zemní řízení**

**Věc: Sdělení o existenci komunikačního vedení společnosti ČEZ ICT Services, a. s., pro akci:**

**VD LIP O I-přístav**

Vážený zákazníku,

dovolujeme si reagovat na Vaši žádost číslo 0200493360 ze dne 31.08.2016, která se týkala sdělení o existenci komunikačního zařízení na Vámi určeném zájmovém území.

Dle vědomí společnosti ČEZ ICT Services, a. s. se na Vámi vymezeném zájmovém území **nenachází komunikační zařízení v majetku společnosti ČEZ ICT Services, a. s.**

Zároveň si Vás dovoluujeme upozornit, že není vyloučeno, že se ve Vámi vymezeném zájmovém území nachází jiné zařízení, které není v majetku společnosti ČEZ ICT Services, a. s.

Toto sdělení je platné do 31.08.2017.

V souvislosti s výše uvedeným si Vás dovoluujeme upozornit, že sdělení o existenci či neexistenci sítí představuje skutečnosti tvořící obchodní tajemství společnosti ČEZ ICT Services, a. s. Poskytnuté informace jsou dále také důvěrnými informacemi společnosti ČEZ ICT Services, a. s. Z výše uvedených důvodů si Vás proto společnost ČEZ ICT Services, a. s. dovoluje upozornit, že s poskytnutými informacemi je potřeba nakládat dle platných právních předpisů, v opačném případě se vystavujete postihu ve smyslu platné právní úpravy. V této souvislosti si Vás dovoluujeme rovněž upozornit, že požadované informace nesmí být předány, sděleny, využity, zpřístupněny, či jiným způsobem postoupeny na jakoukoli třetí osobu bez předchozího prokazatelného souhlasu společnosti ČEZ ICT Services, a. s. Informace o existenci sítí mohou být využity pouze pro účel, pro který byly vyžádány.

S pozdravem

Martin Klíba  
ČEZ ICT Services, a. s.

#### **Přílohy**

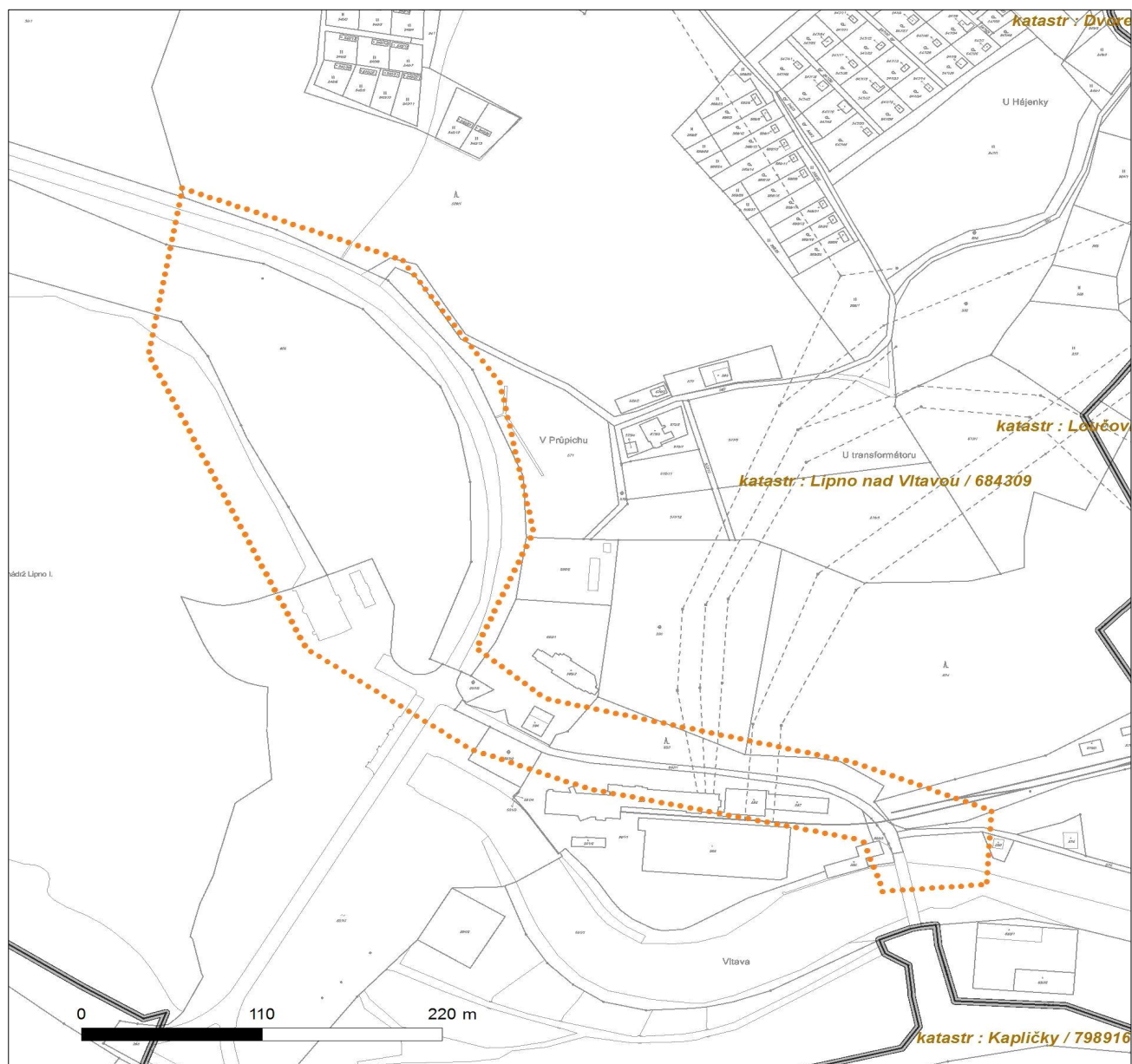
Situační výkres zájmového území










Platí pouze se sdělením číslo 0200493360.

Zakreslené polohy zařízení v příloze jsou pouze informativní.

### Situační výkres zájmového území



#### LEGENDA

- |   |   |
|---|---|
|  Nadzemní optické vedení   |  Radioreléový spoj vzduch    |
|  Podzemní optické vedení   |  Zájmové území               |
|  Nadzemní metalické vedení |  Hranice katastrálního území |
|  Podzemní metalické vedení |   |



---

Ž D TEL  
VHTRES spol. s r.o.

---

N E ZN ČK  
0100623173

V IZUJE/ LINK  
840 840 840

V ZENO DNE  
31.08.2016

---

**Věc: Sdělení o existenci energetického zařízení společnosti ČEZ Distribuce, a. s., pro akci:**

**VD LIP O I-přístav**

Vážený zákazníku,

dovolujeme si reagovat na Vaši žádost číslo 0100623173 ze dne 31.08.2016, která se týkala sdělení o existenci energetického zařízení. Na Vámi uvedeném zájmovém území se **nenachází energetické zařízení v majetku společnosti ČEZ Distribuce, a. s.**

Zároveň si Vás dovoluujeme upozornit, že se v zájmovém území může nacházet energetické zařízení, které není v majetku společnosti ČEZ Distribuce, a. s.

Toto sdělení je platné do 28.02.2017.

V souvislosti s výše uvedeným si Vás dovoluujeme upozornit, že uvedené sdělení včetně jeho příloh představuje skutečnosti tvořící obchodní tajemství společnosti ČEZ Distribuce, a. s. Poskytnuté informace jsou dále také důvěrnými informacemi a obchodně citlivými informacemi společnosti ČEZ Distribuce, a. s. Z výše uvedených důvodů si Vás proto společnost ČEZ Distribuce, a. s. dovoluje upozornit, že s poskytnutými informacemi je potřeba nakládat dle platných právních předpisů, v opačném případě se vystavujete postihu ve smyslu platné právní úpravy. V této souvislosti si Vás dále dovoluujeme upozornit, že požadované informace nesmí být předány, sděleny, využity, zpřístupněny, či jiným způsobem postoupeny na jakoukoli třetí osobu bez předchozího prokazatelného souhlasu společnosti ČEZ Distribuce, a. s. Informace o existenci sítí mohou být využity pouze pro účel, pro který byly vyžádány.

S pozdravem

z pověření POV/ D /94/0118/2014

Ing. Zbyněk Businský

Vedoucí odboru Správa dat o síti

ČEZ Distribuce, a. s.

**Přílohy**

Situační výkres zájmového území

**ČEZ Distribuce, a. s.**

Děčín, Děčín IV-Podmokly, Teplická 874/8, PSČ 405 02 | IČ: 24729035, DIČ: CZ24729035 |  
tel. zákaznické služby: 840 840 840, fax: +420 371 102 008, tel. poruchové služby: 840 850 860  
e-mail: info@cezdistribuce.cz, www.cezdistribuce.cz | bank. spoj.: KB Praha 35-4544580267/0100  
zapsaná v obchodním rejstříku vedeném u Krajského soudu v Plzni nad Labem, oddíl B, vložka 2145  
Zasílací adresa pro zákazníky: ul. Dennerova 2577/19, PSČ 326 00, Plzeň

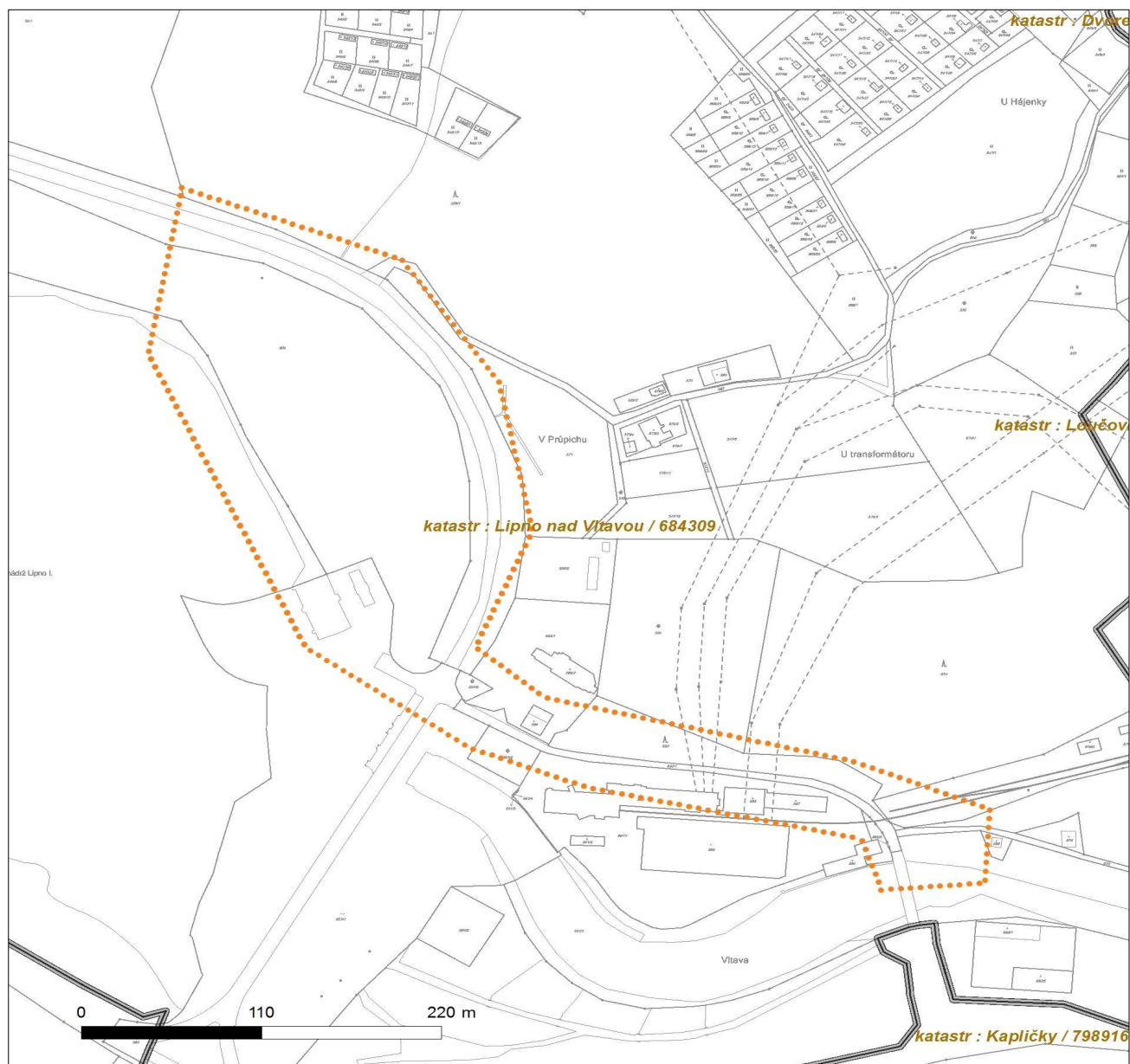




Platí pouze se sdělením číslo 0100623173.

Zakreslené polohy zařízení v příloze jsou pouze informativní.

## Situační výkres zájmového území klad mapových list



### LEGENDA

	Podzemní vedení NN do 1kV		Stanice do 52 kV - stožárová
	Nadzemní vedení NN do 1kV		Stanice do 52 kV - zděná
	Podzemní vedení VN do 35 kV		Transformovna (nad 52 kV)
	Nadzemní vedení VN do 35 kV		Prohlašující investice ČEZ Distribuce
	Podzemní vedení VVN 110kV		Stanice ČEZ Distribuce ve výstavbě
	Nadzemní vedení VVN 110kV		Zařízení ČEZ Distribuce ve výstavbě
	NN přívod odběratele		Hranice katastrálního území
	Cizí energetické vedení		
	Zájmové území		



VH TRES spol. s r.o.  
Renata Janáčková  
Senovážné náměstí 240/1  
370 01 České Budějovice

V Praze, 31.8.2016

Naše zn.: **MW000004883615448**

Věc: vyjádření k žádosti k akci **"VD Lipno I-přístav"**

Sdělujeme Vám, že společnost Vodafone Czech Republic a.s., se sídlem Praha 5, náměstí Junkových 2, IČ: 25788001, zapsaná dne 13.8. 1999 v obchodním rejstříku vedeném Městským soudem v Praze pod spisovou značkou B.6064 na základě předložené dokumentace ze dne **31.8.2016**

**souhlasí s realizací projektu.**

Ve vámi zadaném zájmovém území a v uvedené výšce (výška stavby: 0 m, výška jeřábu: 0 m) se nenachází žádné podzemní ani nadzemní vedení naší společnosti.

Platnost vyjádření je **1 rok** od data vydání.

S pozdravem

v.z. Ing. Ivana Glosová  
Vodafone Czech Republic a.s.  
Technická 23  
616 00 Brno

  
Vodafone Czech Republic a.s.  
náměstí Junkových 2, 155 00, Praha 5  
IČO: 25788001, DIČ: CZ25788001  
tel.: 776 971 111, fax: 776 971 927  
-60-

Tel.: 608 014 915  
E-mail: east@vodafone.cz

**Seznam příloh/přiložených souborů:**

Zadost\_MW000004883615448.pdf

Váš dopis Č.j.:

Ze dne:

Číslo jednací:

Vyřizuje:

Tel.:

Fax:

E-mail:

Datum:

O16010030540

Šárka Šmardová

+420 725 860 811

+420 387 761 225

sarka.smardova@cevak.cz

07. září 2016

VH - TRES spol. s r.o.

Janáčková Renata

Senovážné nám. 240/1

370 01 České Budějovice

### Lipno nad Vltavou - CD Lipno I - přístav (zákres sítí)

V zájmovém území provozuje společnost ČEVAK a.s. vodovod a kanalizaci pro veřejnou potřebu. V příloze Vám posíláme orientační zákres námi provozovaných vodohospodářských sítí M 1 : 3000. V situaci nejsou zakresleny všechny vodovodní a kanalizační přípojky, jejich polohu si můžete ověřit dotazem u jejich vlastníků.

- Z předložené žádosti není patrný záměr investora.
- Pokud máte zájem o digitální data vodohospodářských sítí provozovaných společností ČEVAK a.s., obraťte se prosím na uvedené kontakty (petra.bartosikova@cevak.cz, tel. 387 761 754). Příslušní pracovníci Vám na základě tohoto vyjádření dotčená data na vyžádání poskytnou.
- Při souběhu a křížení s vodovodem a kanalizací musí být dodržena minimální vzdálenost dle zákona č. 274/2001 Sb. v platném znění, případně dle požadavku provozovatele.
- Při provádění zemních nebo jiných prací, které mohou poškodit nebo ohrozit zařízení v naší správě, je investor povinen učinit veškerá opatření, aby nedošlo ke škodám na výše uvedeném zařízení a jeho příslušenství, na majetku nebo zdraví osob. Za případné škody, které při provádění prací vzniknou na vodovodu a kanalizaci, odpovídá investor.
- Vytýčení sítí provozovaných společností ČEVAK a.s. v zájmovém území si před zpracováním projektové dokumentace objednejte – p. Procházka, tel. 724 540 647, martin.prochazka@cevak.cz.
- **Před záměrem zásahu do ochranných pásem vodohospodářských sítí, nebo napojení na vodohospodářské sítě požadujeme předložit projektovou dokumentaci pro územní, stavební řízení k vyjádření.**

Toto vyjádření společnosti ČEVAK a.s. má platnost 2 roky ode dne vydání a **nenahrazuje vyjádření k projektové dokumentaci pro ohlášení stavby popř. stavební povolení.**

S pozdravem

Šárka Šmardová

referent vyjadřovací činnosti

ČEVAK a.s.

Severní 8/2264, 370 10 České Budějovice

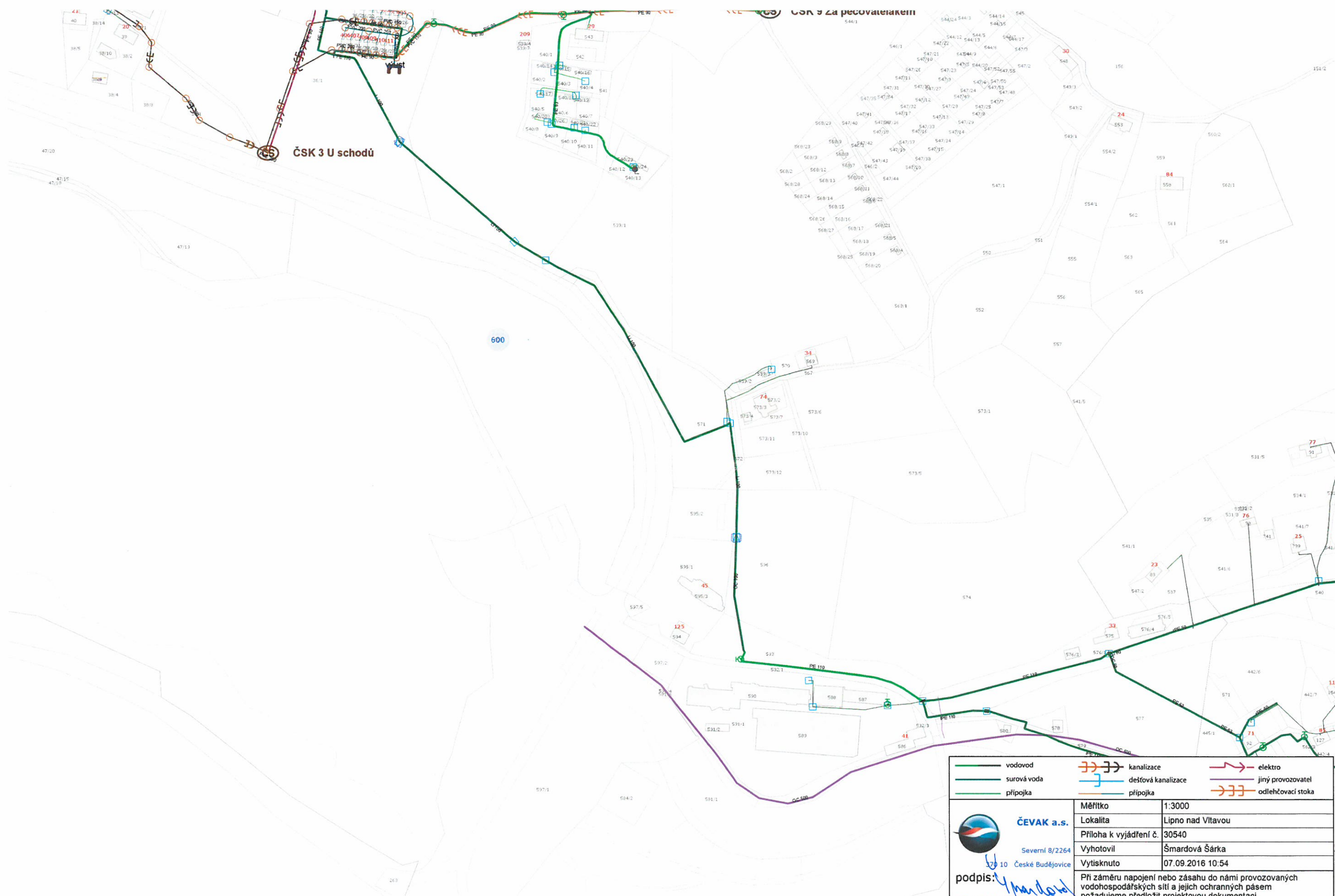
IČ: 608 49 657 DIČ: CZ60849657


zapsaná v OR u KS Č. Budějovice

oddíl B, vložka 657 (204)

Přílohy: Situace M 1 : 30000








**ČEVAK a.s.**  
Severní 8/2264  
170 10 České Budějovice

podpis: *M. Mandula*


— vodovod


— surová voda


— přípojka


 kanalizace

 dešťová kanalizace

 přípojka

 elektro

 jiný provozovatel

 odlehčovací stoka

Měřítko	1:3000
Lokalita	Lipno nad Vltavou
Příloha k vyjádření č.	30540
Vyhotovil	Šmardová Šárka
Vytisknuto	07.09.2016 10:54
Při záměru napojení nebo zásahu do námi provozovaných vodohospodářských sítí a jejich ochranných pásem požadujeme předložit projektovou dokumentaci.	

## Zájmové území

Kresba 1:



Dotčené KÚ:

Lipno nad Vltavou (684309)

Datum: 31.8.2016

Zadáno: Portál MAWIS

Informace podle zákona č. 127/2005 Sb., o elektronických komunikacích, č. 101/2000 Sb., o ochraně osobních údajů a o změně některých zákonů a dalšími souvisejícími právními předpisy.

Společnost Position s.r.o., se sídlem Londýnská 665/45, 120 00 Praha 2, IČ 26422816, zapsaná v obchodním rejstříku vedeném Městským soudem v Praze, oddíl C, vložka 81053 („Position“) a společnost Vodafone Czech Republic s., se sídlem nám. Junkových 2808/2, 155 00 Praha 5, IČ 25788001, zapsaná v obchodním rejstříku vedeném Městským soudem v Praze, oddíl B, vložka 6064 („Vodafone“) Vás tímto informují, že shromážděné osobní údaje v rozsahu Vaše jméno, příjmení, bydliště, e-mailová adresa a telefonní číslo bude Position a Vodafone zpracovávat za účelem jejich použití při realizaci povinností v souvislosti se žádostí o stanovisko nebo vyjádření pro řízení podle zákona č. 183/2006 Sb., o územním plánování a stavebním řádu (stavební zákon), a to automatizovaným způsobem nebo v tištěné podobě s tím, že Vaše osobní údaje nebudou zpřístupněny jiným osobám. Vaše osobní údaje poskytujete dobrovolně.

Dále Vás informujeme o Vašem právu žádat o vysvětlení popř. o odstranění nežádoucího stavu, především domníváte-li se, že jsou Vaše osobní údaje zpracovávány v rozporu s ochranou Vašeho soukromého a osobního života nebo v rozporu se zákonem.

Váš dopis zn.: 0000185481  
Ze dne: 31.8.2016  
Naše zn.: 16119/2016-SZDC-OR-PLZ-OPS-796Kub  
Poč. listů: 1  
Poč. příloh: 2  
Poč. listů př.: 2  
Vyřizuje: Kubát Jiří  
Telefon: 972 544 804  
Mobil:  
E-mail: kubat@szdc.cz  
Datum: 16.9.2016

VH TRES, s.r.o.  
Janáčková Renata  
Senovážné náměstí 240/1  
370 01 České Budějovice

**Věc: Vyjádření Správy železniční dopravní cesty, státní organizace, Oblastního ředitelství Plzeň k existenci sítí pro přípravu projektové dokumentace na stavbu:**

**„VD Lipno/Vltavou I. - přístav“**

**Trat': Rybník – Lipno/Vlt., žkm 21,996 - 21,185 oboustranně**

**Žadatel: VH TRES, s.r.o., Senovážné náměstí 240/1, 370 01 České Budějovice**

V zájmovém území plánované stavby dle předložené situace se **nachází** sítě ve správě Správy železniční dopravní cesty, státní organizace, Oblastního ředitelství Plzeň a to Správy železniční dopravní cesty, státní organizace, Technické ústředny dopravní cesty – TUDC (kabelová vedení - správu na tomto majetku vykonává ČD-Telematika, a.s., viz příloha č.1.) a Správy elektrotechniky a energetiky – SEE (příloha č.2.).

Uvedená trať je elektrizovaná jednofázovou trakční soustavou 25 000 V AC.

Stavby umístované v ochranném pásmu dráhy se řídí příslušnými § Zákona o drahách č. 266/1994 Sb. v platném znění. Ochranné pásmo dráhy tvoří prostor po obou stranách dráhy, jehož hranice jsou vymezeny svislou plochou vedenou u dráhy celostátní 60 m od osy krajní koleje, nejméně však ve vzdálenosti 30 m od hranic obvodu (pozemku) dráhy.

**Toto vyjádření nenahrazuje Souhrnné stanovisko Správy železniční dopravní cesty, státní organizace, Oblastního ředitelství Plzeň potřebné pro vydání příslušných rozhodnutí nebo souhlasů dle Stavebního zákona.**

Požadujeme předložení zpracované projektové dokumentace k územnímu a stavebnímu řízení k posouzení a vystavení Souhrnného stanoviska Správy železniční dopravní cesty, státní organizace.

Platnost tohoto vyjádření je 2 roky, tj. do 16.9.2018.



Z hlediska výskytu telekomunikačních sítí je nutno požádat, pokud jste tak již neučinili, o vyjádření ČD – Telematika a.s., Pernerova 2819/2a, 130 00 Praha 3 nebo kontaktujte pana Cipína, č.tel. 972 544 417, nebo paní Dvořákovou, č.tel. 972 544 422, pracoviště České Budějovice, Nemanická 438 a ČD, a.s.



Ing. Karel Týr  
ředitel Oblastního ředitelství Plzeň

Přílohy: Zákres sítí TÚDC (1)  
Zákres sítí SEE (2)

Správa železniční dopravní cesty,  
státní organizace  
Oblastní ředitelství Plzeň  
Sušická 23, 326 00 Plzeň  
IČ: 709 94 234, DIČ: CZ70994234  
(07)







VH TRES spol. sro  
Senovážné nám. 240/1  
370 01 České Budějovice

Číslo jednací 1201610086

Datum 6.9.2016

Vyřizuje Jiří Cipín

telefon +420 972 544 417

e-mail Jiri.Cipin@cdt.cz

Věc: **Souhrnné stanovisko k existenci komunikačního vedení a zařízení ve správě ČD - Telematika a.s. k územnímu řízení.**

Název stavby: **VD Lipno I - přístav**

Při realizaci výše uvedené stavby **DOJDE** ke styku se sítí elektronických komunikací, která je chráněna ochranným pásmem dle §102 zák. č. 127/2005 Sb., o elektronických komunikacích.

Toto vyjádření platí pouze pro dokumentaci ověřenou společností ČD - Telematika a.s. a pro rozsah prací na ní vyznačených.

Vyjádření je platné pouze pro zájmové území vyznačené žadatelem včetně důvodu stanoveného žadatelem.

**Vyjádření pozbývá platnosti dne 6.9.2018**

**Dotčená zařízení:**

SŽDC, s.o. : TK - traťový kabel, HDPE

**Všeobecné podmínky ochrany:**

Toto vyjádření neopravňuje žadatele provádět jakoukoliv činnost nebo ochranu na síti elektronických komunikací.

Dotčenou síť elektronických komunikací je žadatel povinen nechat u ČD - Telematika a.s. vytyčit.

Vytyčení sítě elektronických komunikací bude provedeno na základě písemné objednávky zaslané nejméně 14 dnů před požadovaným termínem vytyčení. Na objednávce ve dvojím vyhotovení musí být uvedeno jednací číslo vyjádření a datum vydání vyjádření. V případě, že žadatelem je právnická osoba, musí být na objednávce uvedeno navíc IČO, DIČ a bankovní spojení objednatele.

Termín, způsob a formu vytyčení je nutné řešit individuálně s kontaktní osobou (kontakty na adrese [www.cdt.cz/](http://www.cdt.cz/) vytyčení) po telefonické dohodě, a to nejlépe 7 dnů před požadovaným termínem vytyčení. Je-li vytyčení požadováno do tří dnů od data vaší žádosti na vytyčení, bude do celkové částky za vytyčení připočten expresní příplatek ve výši 30% z celkové částky.

Žadatel nese veškeré náklady na provedení vytyčení, a to včetně případných prací geodetické kanceláře, pokud to situace vyžaduje.

Po vytyčení je žadatel povinen předložit k odsouhlasení vystavovateli tohoto vyjádření další stupeň dokumentace, ve kterém budou zakresleny síť elektronických komunikací podle skutečnosti, popsány rozsah a způsob provedení

[www.cdt.cz](http://www.cdt.cz)

činností a zajištění ochrany dotčené sítě elektronických komunikací. V případě, že projekční či realizační práce související se stavbou budou prováděny na pozemcích dráhy či v jejím ochranném pásmu anebo na síti elektronických komunikací v majetku SŽDC s.o., musí tyto práce provádět organizace, která má příslušné odborné oprávnění k práci na železničním telekomunikačním zařízení udělené SŽDC s.o.

Případné rozpory nebo výjimky z jednotlivých ustanovení řeší SŽDC s.o., Technická ústředna dopravní cesty se sídlem Praha 9 - Libeň, Malletova 10/2363.

Nedodržení těchto podmínek je hrubým porušením právní povinnosti podle zákona 127/2005 Sb., o elektronických komunikacích a zákona 266/1994 Sb., o drahách.

#### **Specifické podmínky SŽDC, s.o. :**

Stavební objekty a provozní soubory zpracované do stupně dokumentace pro územní řízení týkající se sítě elektronických komunikací v majetku SŽDC s.o. musí být v dalším stupni projektové dokumentace zpracovány v rozsahu daném vyhláškou č.146/2008Sb. a upřesněnou směrnicí SŽDC 11/2006.

Činnosti na majetku SŽDC s.o. uvedené již ve stupni dokumentace pro územní řízení musí být v souladu s technickými kvalitativními podmínkami staveb státních drah.

V případě prodeje, pronájmu drážního pozemku, objektu, je žadatel povinen požádat o vyjádření SŽDC s.o., Technickou ústřednu dopravní cesty se sídlem Praha 9 - Libeň, Malletova 10/2363. Přílohou podané žádosti musí být toto vyjádření, a to včetně všech příloh.

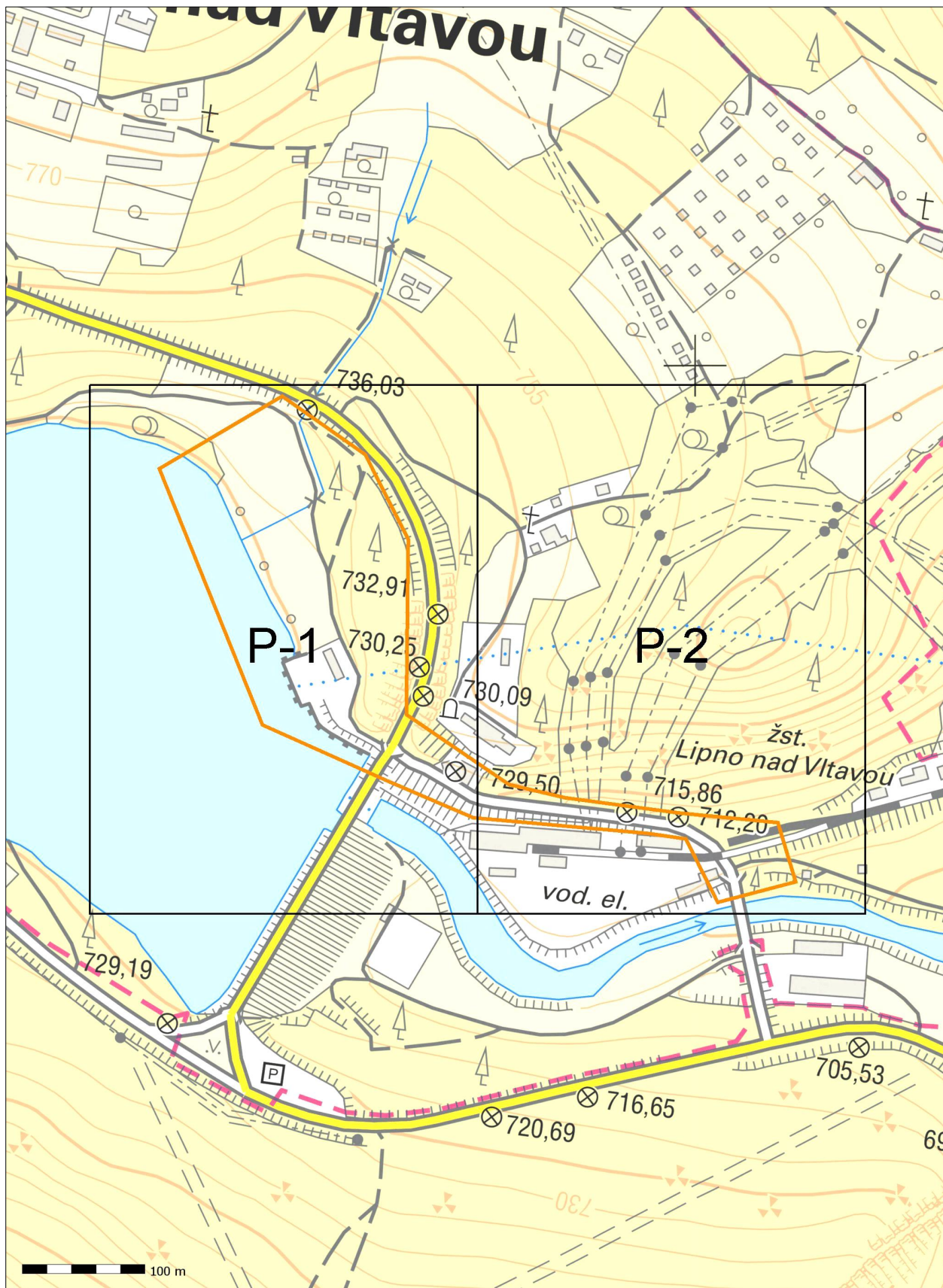
#### **Další upřesňující podmínky:**

Dotčené území : k.ú. Lipno nad Vltavou, v OPD na trati Rybník - Lipno nad Vltavou, žkm cca 22,140 - 22,185 (konec trati) a v OP vlečky.

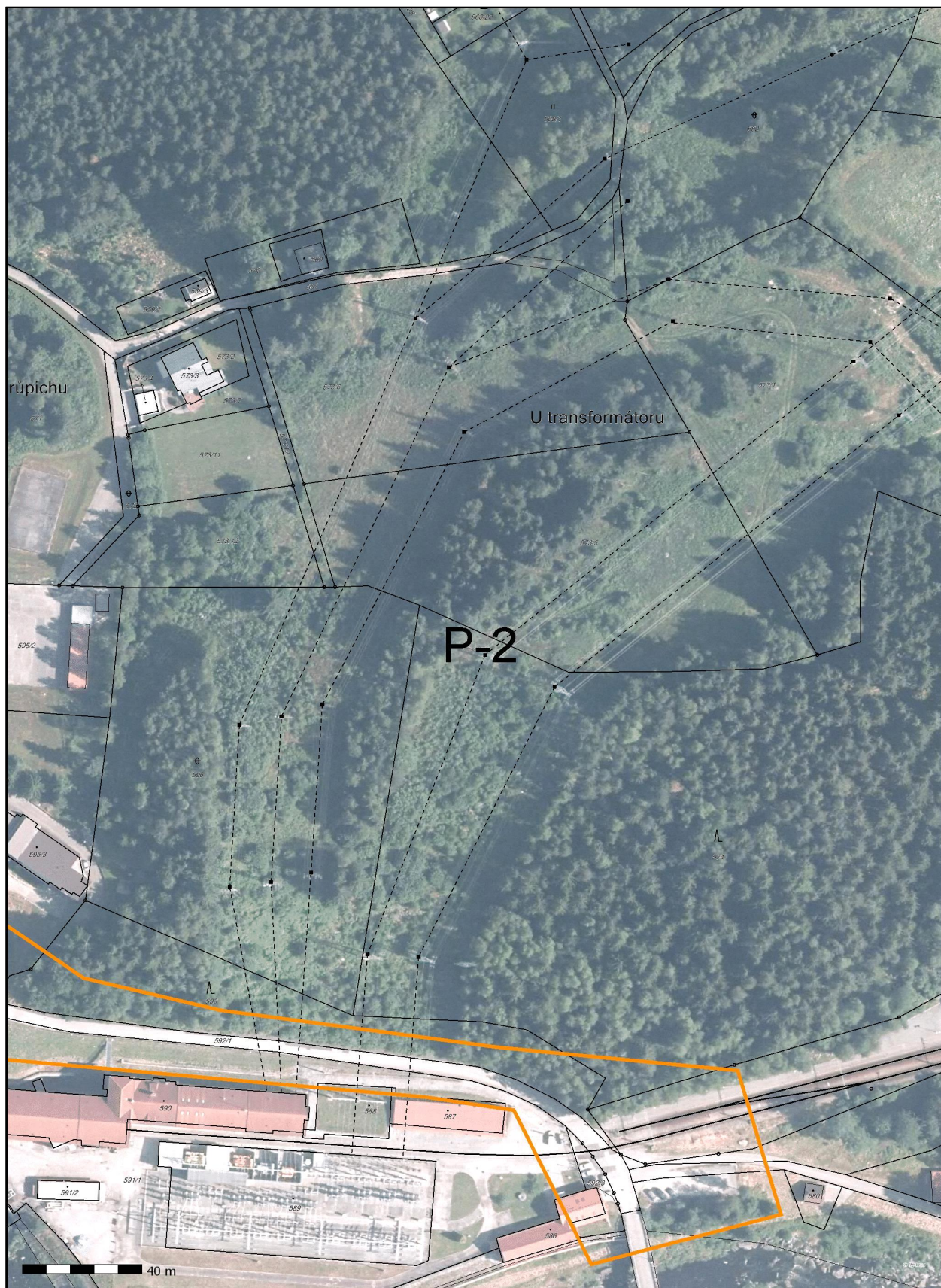
**Počet příloh: 2**

ČD - Telematika a.s.  
Pernerova 2819/2a  
130 00 Praha 3

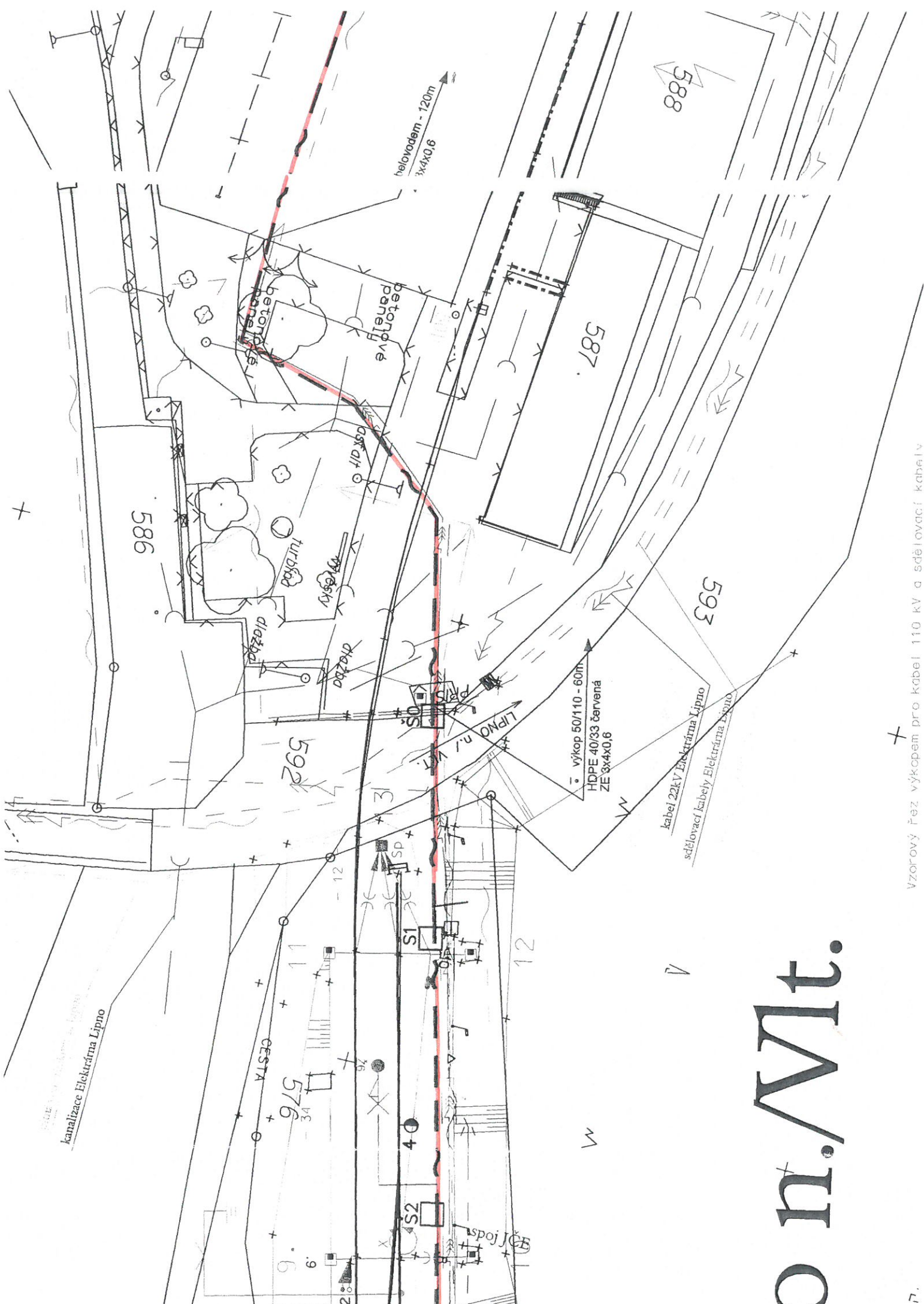
[www.cdt.cz](http://www.cdt.cz)











0 n. vlt.

Vzorový řez výkopem pro kabel 110 kV a sdělovací kabely

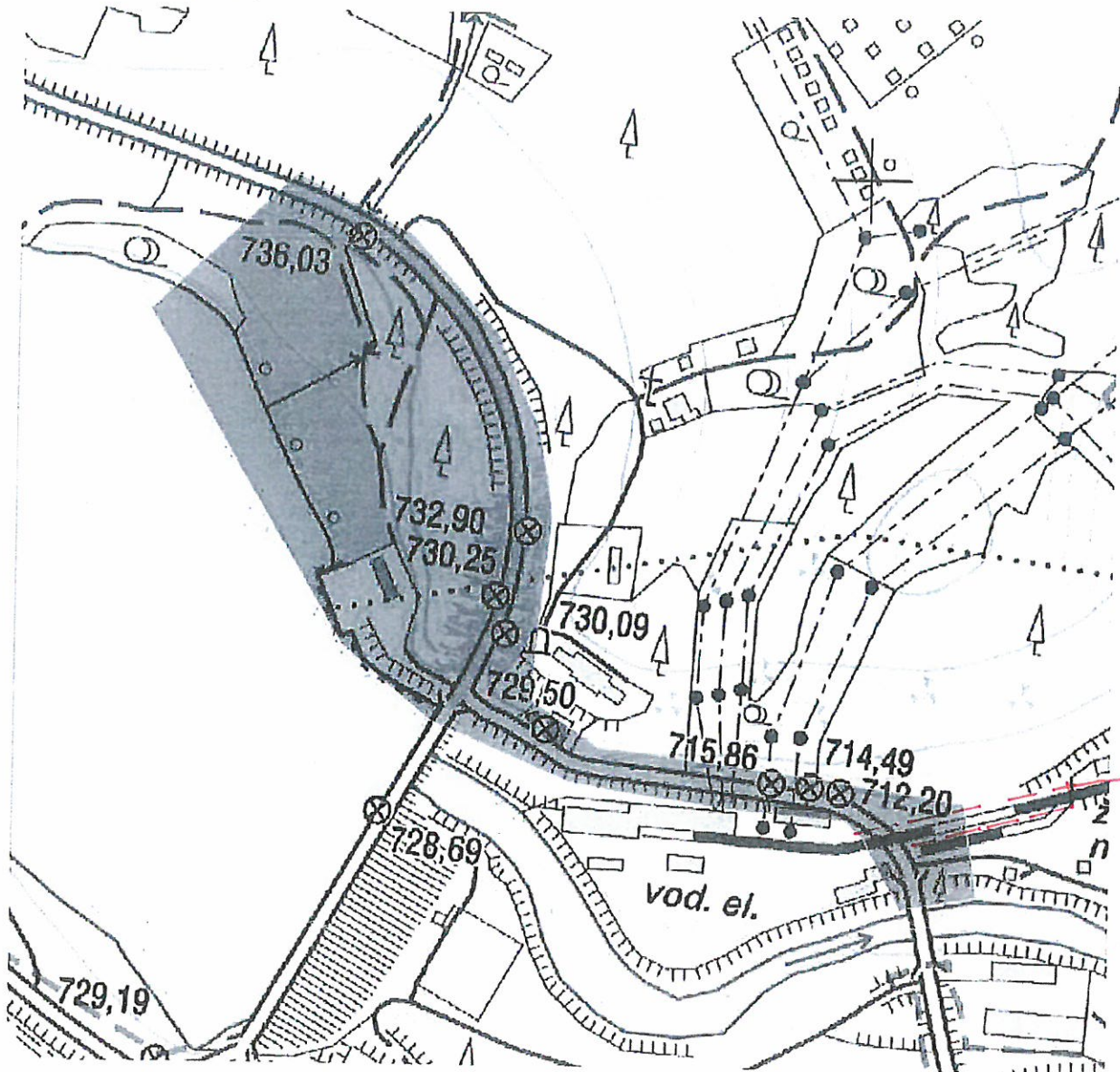
**Zákres zájmového území**

Dotčená k.ú.:

KÚ: Lipno nad Vltavou (684309)

Dotčené pozemky:

zájmové území, náhodné p.č. 600



----- kabel. trasy SBE  
14. 9. 2016  
*[Signature]*





DOŠLO DNE:

19-09-2016

## POVODÍ VLTAVY

Povodí Vltavy,  
státní podnik  
závod Horní Vltava  
Litvínovická silnice 5  
371 21 České Budějovice

VH TRES spol. s r.o  
Janáčková Renata  
Senovážné náměstí  
České Budějovice  
370 01

VÁŠ DOPIS ZNAČKY/ ZE DNE  
31.8.2016

NAŠE ZNAČKA  
5/668-2016

VYŘIZUJE/ LINKA  
Barcal, Peška

DATUM  
2016-09-15

VĚC:

**Žádost o vyjádření k existenci sítí**

**Dobrý den,**  
**přílohou posíláme zakres inženýrských sítí v zájmovém území.**

**S pozdravem**

**Libor Peška**  
**úsekový technik**



**Povodí Vltavy,**  
státní podnik 14  
závod Horní Vltava  
Litvínovická 5, 371 21 České Budějovice

**Daniel Barcal**  
**vedoucí hrázný**

**Příloha:**  
**2 x A3**



Povodí Vltavy, státní podnik, je zapsán do obchodního rejstříku vedeného Městským soudem v Praze, oddíl A, vložka 43594.

TEL.: 387 683 103  
FAX: 387 203 620

BANKOVNÍ SPOJENÍ: UniCredit Bank Czech Republic and Slovakia, a.s.  
č.ú.: 3000311064/2700

IČO: 70889953  
DIČ: CZ70889953

Obchodní jméno: Povodí Vltavy, státní podnik  
Sídlo společnosti: Holečkova 8, 150 24 Praha 5













# Obec Lipno nad Vltavou

Lipno nad Vltavou čp. 83, 382 78 Lipno nad Vltavou

Váš dopis zn:  
Ze dne:  
Číslo jednací: LnV - 0953/2014  
Spisová značka:  
Vyřizuje: Ing. Zdeněk Zídek  
Tel: 380 736113  
E-mail: ou.lipno@lipensko.cz  
Datum: 28.04.2014

VH-TRES, s.r.o.

Senovážné nám. 1  
370 01 České Budějovice

## Vyjádření k existenci inženýrských sítí - akce: VD Lipno I - přístav

Na základě Vaší žádosti ze dne 16.4.2014 zasíláme zákres zájmového území pro akci: „VD Lipno I – přístav“.

S pozdravem

Ing. Zdeněk Zídek  
starosta obce

Lipno nad Vltavou  
382 78 LIPNO NAD VLTAVOU 83  
IČO: 00 24 59 76, DIČ: CZ00245976 (3)

***Příloha: zákres inženýrských sítí***

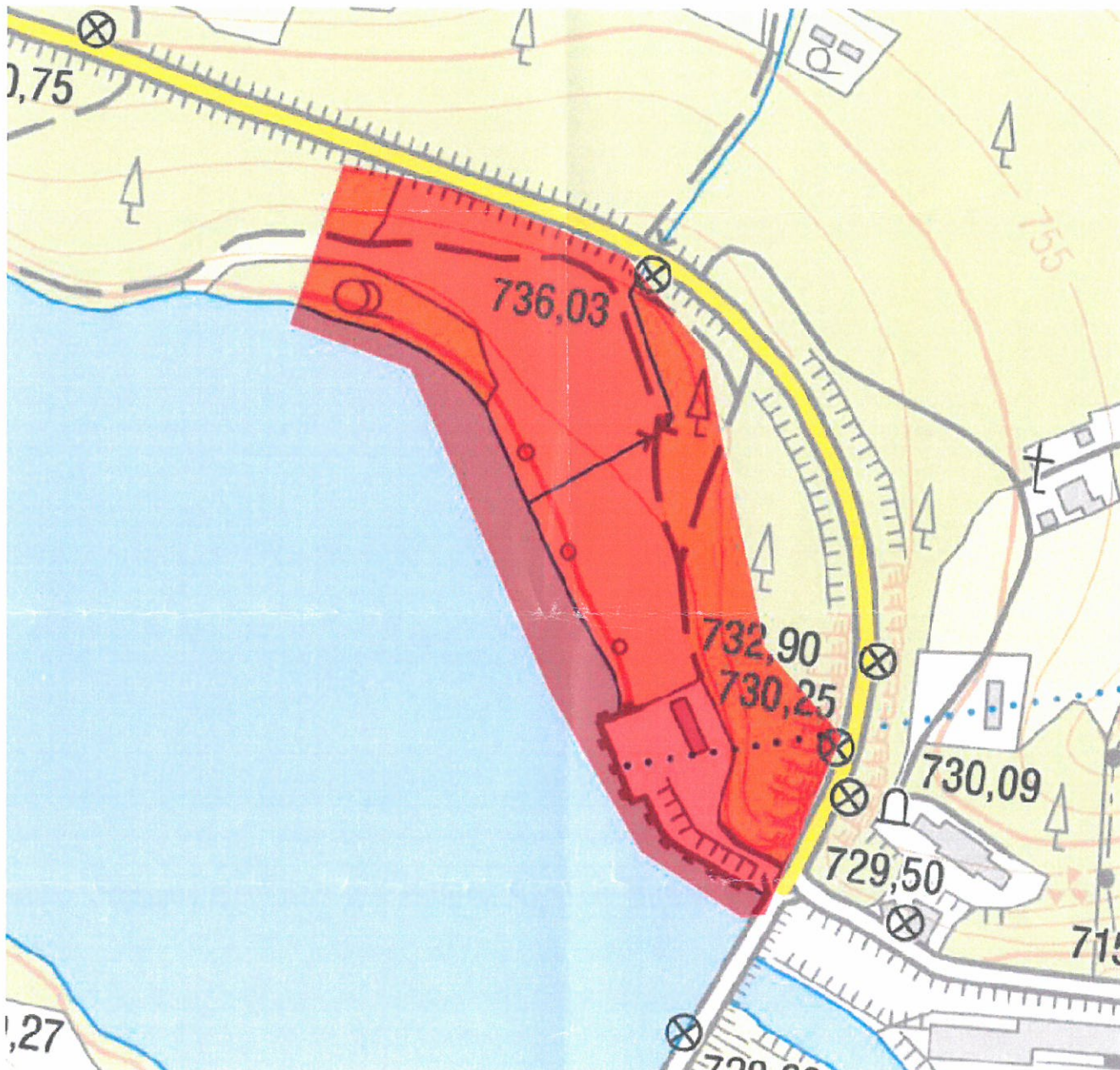
**Zákres zájmového území**

**Dotčená k.ú.:**

KÚ: Lipno nad Vltavou (684309)

**Dotčené pozemky:**

zájmové území, náhodné p.č. 600



*10 roků výhledu.*

OBEC  
Lipno nad Vltavou  
382 78 LIPNO NAD VLTAVOU 83  
IČO: 00 24 59 76, DIČ: CZ00245976 (3)

Tato žádost byla vygenerována službou **e-UtilityReport**, kterou provozuje **HRDLIČKA spol. s r. o.**

Více informací o službě naleznete na <http://www.mawis.eu>. V případě dotazu či zájmu o příjem žádosti elektronickou cestou, kontaktujte zákaznické centrum: tel.: +420 251 618 458, e-mail: [info@mawis.eu](mailto:info@mawis.eu)

**MINISTERSTVO OBRANY ČR**  
**SEKCE EKONOMICKÁ A MAJETKOVÁ**  
**ODBOR OCHRANY ÚZEMNÍCH ZÁJMŮ A ŘÍZENÍ PROGRAMŮ NEMOVITÉ**  
**INFRASTRUKTURY**

Teplého 1899, 530 02 Pardubice, datová schránka hjyaavk, IČ 601 62 694

---

Sp.zn. 34132/2016-8201-OÚZ-ČB

V Pardubicích dne 22. září 2016

Výtisk jediný

Počet listů: 1

Přílohy: 0

VH - TRES spol. s r.o.  
Renata Janáčková  
Senovážné náměstí 1  
370 01 České Budějovice

**VD Lipno I - přístav, pozemek p.č. 600, ... v k.ú. Lipno nad Vltavou**

Na základě Vaší žádosti ev.č. 0000185481 bylo provedeno vyhodnocení výše uvedené akce ve smyslu ustanovení § 175 zákona č. 183/2006 Sb., o územním plánování a stavebním řádu (stavební zákon) a ve znění zákona č. 222/1999 Sb., o zajišťování obrany České republiky v platných zněních a v souladu s resortními předpisy.

K předložené žádosti sděluji následující:

- v zájmové lokalitě se nenachází vojenské inženýrské sítě.

Žádost o vydání závazného stanoviska ČR – MO SEM, Odboru ochrany územních zájmů a řízení programů nemovité infrastruktury, Oddělení ochrany územních zájmů Pardubice ve fázi územního nebo stavebního řízení musí obsahovat níže uvedené podklady:

- situaci s vyznačením zájmového území,
- situaci širších vztahů (měř. 1 : 25 000, 1 : 10 000),
- koordinační situaci,
- průvodní, souhrnnou zprávu.

**Toto vyjádření nelze použít pro ohlášení, územní ani stavební řízení. Vyjádření je platné dva roky a bylo vydáno pouze pro potřebu vyhotovení projektové dokumentace.**

Bc. Pavla HROMÁDKOVÁ  
vedoucí Oddělení ochrany územních zájmů Pardubice

Vyřizuje: Ing. Barbora Štroufová, tel. 973 321 587

Při další případné korespondenci, týkající se uvedené věci, uveďte naší výše uvedenou spisovou značku.





ČEZ, a. s.  
Vodní elektrárny Štěchovice  
Elektrárna Lipno  
Lipno nad Vltavou, 38278

VHTRES spol. s r.o.  
Janáčková Renata  
Senovážné náměstí 240/1  
370 01 České Budějovice

VÁŠ DOPIS ZNAČKY/ZE DNE  
91452

NAŠE ZNAČKA

VYŘIZUJE/LINKA  
Ing. Kučera Bedřich

MÍSTO ODESLÁNÍ/DNE  
Lipno/29.4.2014

VĚC

odpověď na žádost VD-Lipno I-přístav

Ve Vámi označeném prostoru se nachází oplocený objekt Povodí Vltavy s technologií ČEZu.  
V tomto objektu je strojní technologie – přívod vody z jezera přes hradidla, česlice, rychlouzávěry a tlačné šachty do podzemní elektrárny (vše podzemí betonové objekty).

V objektu se dále nachází elektroinstalace, jak technologická, tak klasická elektroinstalační včetně uzemňovací soustavy.

Pokud by Vaše stavba zasáhla do tohoto objektu musí se svolat místní šetření, kde Vám vysvětlíme, kde se jaká technologie se nachází a zda je vůbec reálné do tohoto objektu zasahovat.

Příloha:

snímek se šrafovaně označenou plochou, kde se nachází vtokový objekt elektrárny Lipno

E-mail: bedrich.kuceraez.cz

Tel. 381103201, 724870561

S pozdravem

Vedoucí provozu elektrárny Lipno  
Ing. Kučera Bedřich

ČEZ a. s.  
VODNÍ ELEKT.  
provoz Lipno  
382 78 LIPNO N. VLT.



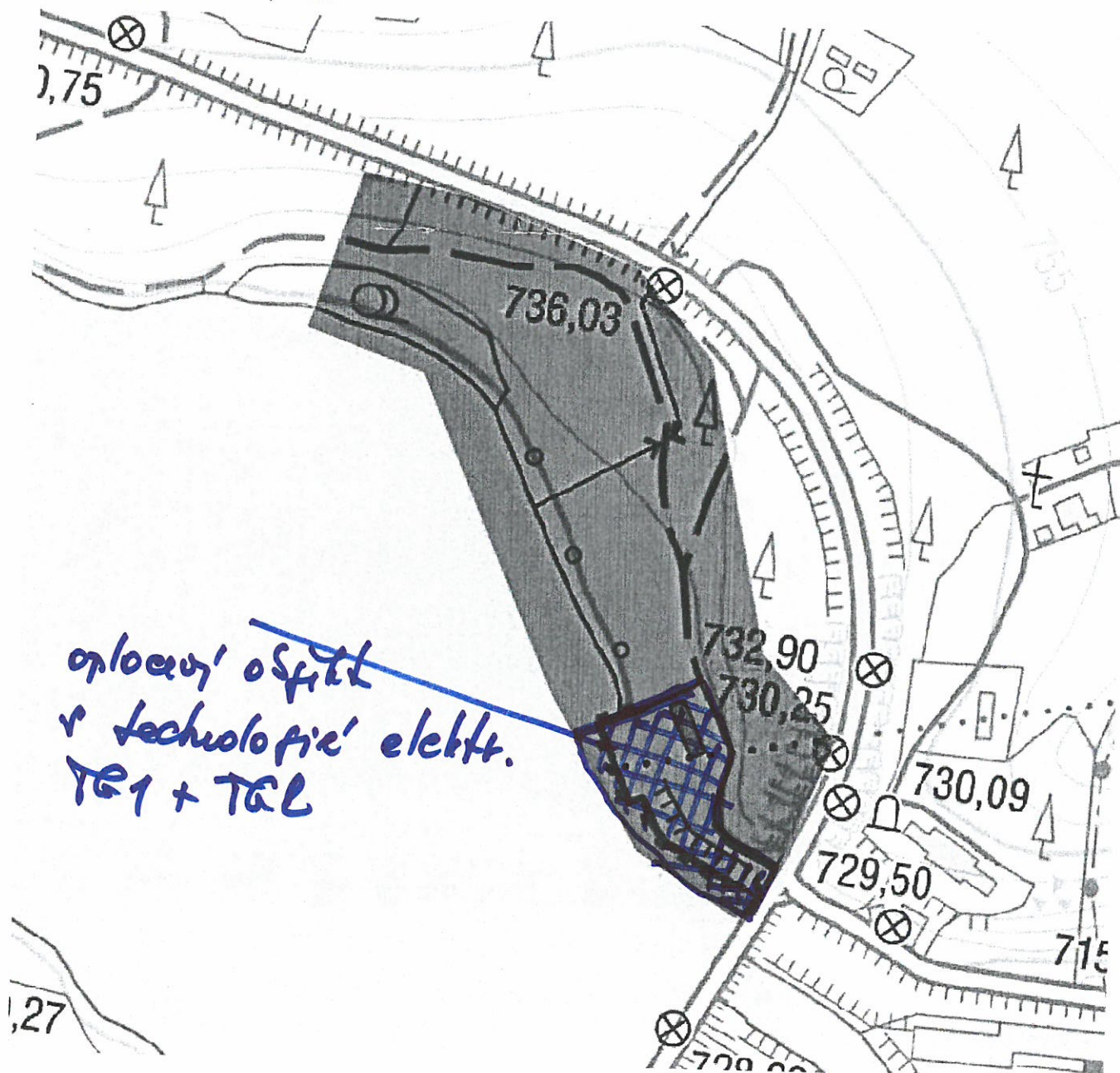
**Zákres zájmového území**

**Dotčená k.ú.:**

KÚ: Lipno nad Vltavou (684309)

**Dotčené pozemky:**

zájmové území, náhodné p.č. 600



Tato žádost byla vygenerována službou **e-UtilityReport**, kterou provozuje **HRDLIČKA spol. s r. o.**

Více informací o službě naleznete na <http://www.mawis.eu>. V případě dotazu či zájmu o příjem žádosti elektronickou cestou, kontaktujte zákaznické centrum: tel.: +420 251 618 458, e-mail: [info@mawis.eu](mailto:info@mawis.eu)

**Příloha č. 2:**

SEZNAM POZEMKŮ DOTČENÝCH STAVBOU

---

## Seznam dotčených pozemků

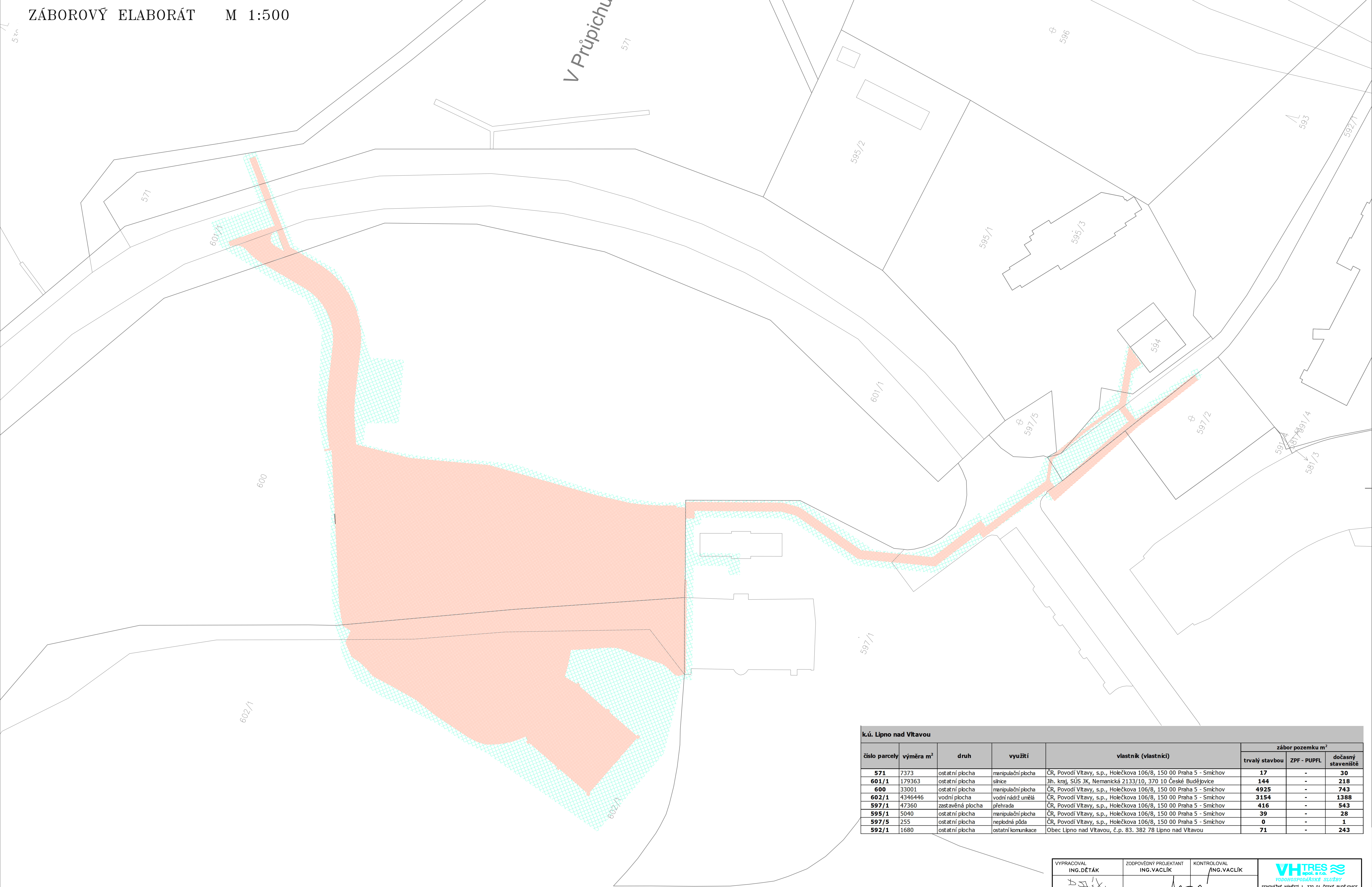
**Katastrální území:** *Lipno nad Vltavou*

**Parcelní číslo:** 600, Výměra [m<sup>2</sup>]: 33001  
**Druh pozemku:** ostatní plocha, manipulační plocha  
*Věcné břemeno (podle listiny)*  
**Parcelní číslo:** 602/1, Výměra [m<sup>2</sup>]: 4346446  
**Druh pozemku:** vodní plocha, vodní nádrž umělá  
**Parcelní číslo:** 571, Výměra [m<sup>2</sup>]: 7373  
**Druh pozemku:** ostatní plocha, manipulační plocha  
*Věcné břemeno (podle listiny)*  
**Parcelní číslo:** 597/2, Výměra [m<sup>2</sup>]: 978  
**Druh pozemku:** ostatní plocha, neplodná půda  
**Parcelní číslo:** 597/1, Výměra [m<sup>2</sup>]: 47360  
**Druh pozemku:** zastavěná plocha a nádvoří, Stavba na pozemku: vod. dílo, přehrada  
**Parcelní číslo:** 595/1, Výměra [m<sup>2</sup>]: 5040  
**Druh pozemku:** ostatní plocha, manipulační plocha  
**Parcelní číslo:** 600, Výměra [m<sup>2</sup>]: 33001  
**Druh pozemku:** ostatní plocha, manipulační plocha  
Česká republika,  
**Povodí Vltavy, státní podnik,** Holečkova 106/8, Smíchov, 15000 Praha 5

**Parcelní číslo:** 601/1, Výměra [m<sup>2</sup>]: 179363  
**Druh pozemku:** ostatní plocha, silnice  
*Věcné břemeno (podle listiny), Věcné břemeno užívání*  
*Věcné břemeno zřizování a provozování vedení*  
Jihočeský kraj, U Zimního stadionu 1952/2, České Budějovice 7, 37001 České Budějovice  
**Správa a údržba silnic Jihočeského kraje,** Nemanická 2133/10, České Budějovice 3, 37010

**Parcelní číslo:** 592/1, Výměra [m<sup>2</sup>]: 1680  
**Druh pozemku:** ostatní plocha, ostatní komunikace  
*Věcné břemeno (podle listiny)*  
**Obec Lipno nad Vltavou,** č. p. 83, 38278 Lipno nad Vltavou





k.ú. Lipno nad Vltavou							
číslo parcely	výměra m²	druh	využití	vlastník (vlastníci)	zábor pozemku m²		
					trvalý stavbou	ZPF - PUPFL	dočasný staveniště
571	7373	ostatní plocha	manipulační plocha	ČR, Povodí Vltavy, s.p., Holečkova 106/8, 150 00 Praha 5 - Smíchov	17	-	30
601/1	179363	ostatní plocha	silnice	Jih. kraj, SÚS JK, Nemanická 2133/10, 370 10 České Budějovice	144	-	218
600	33001	ostatní plocha	manipulační plocha	ČR, Povodí Vltavy, s.p., Holečkova 106/8, 150 00 Praha 5 - Smíchov	4925	-	743
602/1	4346446	vodní plocha	vodní nádrž umělá	ČR, Povodí Vltavy, s.p., Holečkova 106/8, 150 00 Praha 5 - Smíchov	3154	-	1388
597/1	47360	zastavěná plocha	přehrada	ČR, Povodí Vltavy, s.p., Holečkova 106/8, 150 00 Praha 5 - Smíchov	416	-	543
595/1	5040	ostatní plocha	manipulační plocha	ČR, Povodí Vltavy, s.p., Holečkova 106/8, 150 00 Praha 5 - Smíchov	39	-	28
597/5	255	ostatní plocha	neplodná půda	ČR, Povodí Vltavy, s.p., Holečkova 106/8, 150 00 Praha 5 - Smíchov	0	-	1
592/1	1680	ostatní plocha	ostatní komunikace	Obec Lipno nad Vltavou, č.p. 83. 382 78 Lipno nad Vltavou	71	-	243

VYPRACOVAL ING.DĚTÁK	ZODPOVĚDNÝ PROJEKTANT ING.VACLÍK	KONTROLOVAL ING.VACLÍK	<b>VHTRES</b> VODNĚHOSPODÁŘSKÉ SLUŽBY SENNOVÁŽNÉ NÁMĚSTÍ 1, 370 01 ČESKÉ BUDĚJOVICE	
OBJEDNATEL Povodí Vltavy, státní podnik			ZAK.Č.	1515/2
AKCE VD LIPNO I. – PŘÍSTAV			ARCH.Č.	
			DATUM	09/2016
			FORMÁT	8xA4
			STUPEŇ	DŮR
			MĚŘITKO	1:500
PŘÍLOHA ZÁBOROVÝ ELABORÁT			ČÍSLO PŘÍLOHY	3.